

# जिल्ला विपद् पूर्वतयारी तथा प्रतिकार्य योजना

कालीकोट  
नवौं अद्यावधिक २०८२

## DISTRICT DISASTER PREPAREDNESS AND RESPONSE PLAN- 2082



समन्वय सूचना, व्यवस्थापन  
खोज तथा उद्धार

खाद्य सुरक्षा

आपतकालीन आश्रयस्थल तथा  
गैह्र खाद्य सामग्री

स्वास्थ्य तथा पोषण

आपतकालीन शिक्षा

संरक्षण

खानेपानी, सरसफाई र स्वच्छता  
प्रवर्द्धन

पुनर्लाभ



जिल्ला विपद् व्यावस्थापन समिति  
कालीकोट

दस्तावेज : जिल्ला विपद् पूर्वतयारी तथा प्रतिकार्य योजना, २०८२ कालीकोट

:District Disaster Preparedness and Resopnse Plan (DPRP) - 2082

प्रकाशक : जिल्ला विपद् व्यवस्थापन समिति कालीकोट

प्रकाशन मिति : २०८२

सर्वाधिकार : जिल्ला विपद् व्यवस्थापन समिति, कालीकोट

प्राविधिक तथा सहजीकरण सहयोग : नेपाल रेडक्रस सोसाइटी, कालीकोट जिल्ला शाखा

प्रकाशन सहयोग: आई.एन.एफ. नेपाल, किर्डाक नेपाल, नेपाल रेडक्रस सोसाइटी, कालीकोट

स्वीकृत मिति : २०८२

विपद् पूर्वतयारी तथा प्रतिकार्य योजना, २०८२ अद्यावधिक गर्ने बनेको कार्यदल २०८२

संयोजक : श्री स.प्र.जि.अ.(जिल्ला प्रशासन कार्यालय कालीकोट)

सदस्य: श्री नेपाल रेडक्रस सोसाइटी

सदस्य: श्री किर्डाक नेपाल

सदस्य: श्री आई.एन.एफ. नेपाल

दस्तावेजीकरण : जनक शर्मा, बल प्रसाद संज्याल, दल बहादुर बुढा, तुलाराम पाण्डे, सुसिल खत्री, कमल धामी, उज्जल बहादुर शाही

आर्थिक तथा प्राविधिक सहयोग : आई.एन.एफ. नेपाल, किर्डाक नेपाल, नेपाल रेडक्रस सोसाइटी, कालीकोट

प्रकाशक: जिल्ला विपद् व्यावस्थापन समिति, कालीकोट

## गुणस्तर र उत्तरदायित्वहरूसँग सम्बन्धित आधारभूत मानवीय मापदण्डहरू



CSDA : Cluster Specific Details Assessment

## शब्द-संक्षेप

गै.स.स : गैर सरकारी संस्था  
जि.आ.का.स.के : जिल्ला आपतकालीन कार्यसंचालन केन्द्र  
जि.वि.व्य.स : जिल्ला विपद् व्यवस्थापन समिति  
जि.स.स : जिल्ला समन्वय समिति  
ने.रे.सो : नेपाल रेडक्रस सोसाइटी  
प्र.जि.अ : प्रमुख जिल्ला अधिकारी  
प्र.ना.उ : प्रहरी नायव उपरीक्षक  
प्र.प्र.अ : प्रमुख प्रशासकीय अधिकृत  
वि.फो.प : विपद् फोकल पर्सन  
स.प्र.जि.अ : सहायक प्रमुख जिल्ला अधिकारी  
स.प्र.ना.उ : सशस्त्र प्रहरी नायव उपरीक्षक  
स्था.वि.व्य.स : स्थानीय विपद् व्यवस्थापन समिति  
CCA : Climate Change Adaptation  
CSDA : Cluster Specific Details Assessment  
DDMC : District Disaster Management Committee  
DEOC : District Emergency Operation Center  
DHM : Department of Hydrology and Metrology  
DLSA : District Lead Support Agency  
DMA : Data Management Assistant  
DPRP : Disaster Preparedness Response Plan  
DRR Portal : Disaster Risk Reduction Portal  
DRR&M Act : Disaster Risk Reduction and Management Act.  
IMO : Information Management Officer  
IRA : Initial Rapid Assessment  
LEOC : Local Emergency Operation Center  
MIRA : Multi-Cluster Initial Rapid Assessmet  
NEOC : National Emergency Operation Center  
NFRI : Non Food Relief Iteam  
NRCS : Nepal Red Cross Society  
OSM : Open Street Map  
PDNA : Post Disaser Need Assessment  
PEOC : Provience Emergency Operation Center  
QRT : Quick Response Team  
RRT : Rapid Response Team  
SAR : Search and Rescue  
SOP : Standard Operating Procedure  
UNICEF : United Nations Internaional Children's Emergency Fund  
WFP : World Food Programme



नेपाल सरकार  
गृह मन्त्रालय

## जिल्ला प्रशासन कार्यालय

कालीकोट

फोन नं. ०८७-४४०११२


फ्यास नं. ०८७-४४०१६२

Email : dao.kalikot@gmail.com  
daokalikot@moha.gov.np

शुभकामना ।

कालीकोट विभिन्न प्राकृतिक तथा गैर प्राकृतिक विपद् जोखिमका दृष्टिले उच्च जोखिम रहेको जिल्ला हो। बाढी, पहिरो, आगलागी, चट्याङ, हावाहुरी, विभिन्न स्वास्थ्यजन्य प्रकोप र सडक दुर्घटना वर्षेनी आइरहने समस्या हुन भने भूकम्प लगायतका प्राकृतिक विपत्तिहरूबाट मानवीय, भौतिक तथा आर्थिक क्षति र मानवीय सन्त्रास पैदा गर्ने प्रकोपका रूपमा देखा परेका छन्। उपर्युक्त बाहेक खडेरी तथा अन्न बालीमा लाग्ने रोगहरूले वर्षेनी क्षति पुर्याएको पाइन्छ। विपद् व्यवस्थापन कार्यलाई समन्वयात्मक र प्रभावकारी रूपमा व्यवस्थापन गरी प्राकृतिक तथा गैर प्राकृतिक विपद्बाट सर्वसाधारणको जीउ धनको संरक्षण र क्षतिको रोकथाम गर्न जिल्ला विपद् व्यवस्थापन समितिले विपद् जोखिम न्यूनीकरण तथा व्यवस्थापन ऐन, २०७४ बमोजिम विभिन्न निकायसँग समन्वय र सहकार्य गर्दै आएको छ। विपद्जन्य परिस्थितिको सामना गर्न विपद् सूचना प्रणालीको विकास गरी सबै प्रकारका विपद्को पूर्व सूचना दिन र विपद् व्यवस्थापनका सबै चरणहरूमा समुदाय र विभिन्न क्षेत्रको सक्रिय सहभागिता बढाउने कार्यक्रमहरू संचालन गर्दै विपद् व्यवस्थापनको क्षेत्रमा विपद्पूर्व, विपद्का समयमा र विपद् पश्चात तत्काल उद्धार गरी राहत प्रदान गर्न तथा लेखाजोखामा एकरूपता कायम गर्न, विपद्बाट पर्ने असरहरूलाई न्यून गर्न तथा विपद् जोखिम न्यूनीकरण गर्ने प्रक्रियालाई व्यवस्थित गर्नका लागि विपद् पूर्वतयारी तथा प्रतिकार्य योजना तयार गरिएको छ। विपद् पूर्वतयारी तथा प्रतिकार्य योजना तयार गर्ने क्रममा सहयोग पुर्याउने स्थानीय तहहरू, नेपाल रेडक्रस सोसाइटी, आइ.एन.एफ. नेपाल, किर्डाक नेपाल लगायत अन्य विकास साझेदार संघ/संस्था, निजी क्षेत्रका प्रतिनिधिहरू, गैरसरकारी संस्था, पत्रकार, बुद्धिजीवि तथा स्थानीय समुदायलाई हार्दिक धन्यवाद दिन चाहन्छु।

विपद् व्यवस्थापनका क्रियाकलाप एवं कार्यक्रमहरू प्रभावकारी बनाउन जिल्लाको तर्फबाट प्रतिबद्धता व्यक्त गर्दै विपद् पूर्वतयारी तथा प्रतिकार्य योजना २०८२ कार्यान्वयनको लागि सम्पूर्ण सरोकारवाला पक्षहरू संग अनुरोध गर्दछु। यस योजनाले विपद् पूर्वतयारी तथा विपद्को समयमा गरिने प्रतिकार्यलाई सहज र योजनाबद्ध रूपमा व्यवस्थापन गर्न मद्दत गर्नेछ भन्ने विश्वास लिएको छु।

  
.....  
नारायण प्रसाद भट्टराई

अध्यक्ष

जिल्ला विपद् व्यवस्थापन समिति

तथा

प्रमुख जिल्ला अधिकारी

कालीकोट

नारायण प्रसाद भट्टराई  
अध्यक्ष

## विषयसूची

परिच्छेद - एक .....	9
१. पृष्ठभूमि.....	9
१.१ जिल्लाको परिचय	10
क.भौगोलिक अवस्थिति.....	10
ख.प्रशासकीय एवं राजनीतिक विभाजन :.....	10
जनसंख्याको स्थिति तालिका .....	11
ग.विपद्को जोखिम र संकटासन्नता.....	11
१.२ विपद् पूर्वतयारी तथा प्रतिकार्य योजनाको पृष्ठभूमि :	12
१.२.१. योजनाको उद्देश्य तथा रणनीतिहरु .....	13
क.यस योजनाको विशिष्ट उद्देश्य निम्नानुसार रहेका छन् :.....	13
ख.योजनाको रणनीतिहरु .....	13
१.३. विपद् जोखिमको अवस्था :	14
१.३.१. विगतको विपद्हरुको विश्लेषण :.....	14
१.५.संवैधानिक, नीतिगत, कानूनी तथा संस्थागत व्यवस्था	16
१.५.१.विपद् पूर्वतयारी तथा प्रतिकार्य योजना अद्यावधिक कार्य र प्रक्रिया : .....	17
१.६ प्रमुख प्रकोपहरु र प्राथमिकतामा रहेका प्रकोपहरु	18
१.७. सम्भाव्य प्रकोपको आँकलन तथा सम्भावित प्रभाव क्षेत्रको नक्सांकन	19
१.८ विपद् संकटासन्नता तथा क्षमता विश्लेषण:	19
१.९ विपद् जोखिम आँकलन तथा नक्साङ्कन	20
१.९.१.यस जिल्लाको विपद् जोखिम आँकलन तथा नक्साङ्कन .....	<b>Error! Bookmark not defined.</b>
१.९.२.प्रकोपको स्थानीय तहगत जोखिम अवस्था .....	21
१.१० मानवीय सहायतामा संलग्न सरोकारवाला संस्थाहरु	22
१.१०.१. मानवीय सहायतामा संलग्न निकायहरुको सम्पर्क नम्बर.....	22
१.१२.कालीकाट जिल्ला स्थानीय तहका प्रमुख प्रशासकीय अधिकृतहरुको नाम तथा सम्पर्क नम्बर	24
तालिका नं.	24
१.१३.कालीकोट जिल्लाका सरकारी कार्यालयका चालकहरुको सम्पर्क नम्बर .....	25
१.१४ विषयगत क्षेत्रहरु:	25
परिच्छेद दुई .....	27
२.१ सामान्य पूर्वतयारी योजना (सम्पूर्ण विषयगत क्षेत्रहरुको लागि) :	27
२.२ पूर्वानुमानमा आधारित पूर्वतयारी योजना (पूर्वानुमान सम्भव हुने प्रकोपहरुको लागि)	31
२.३ विषयगत क्षेत्र अनुसार पूर्वानुमानमा आधारित पूर्व तयारी योजना	31

२.३.१. विषयगत क्षेत्र: समन्वय, सूचना व्यवस्थापन, खोज तथा उद्धार .....	31
२.३.२ विषयगत क्षेत्र : खाद्य सुरक्षा .....	32
२.३.३. विषयगत क्षेत्र: आपतकालीन आश्रय स्थल .....	32
२.३.४. स्वास्थ्य तथा पोषण विषयगत क्षेत्र.....	33
२.३.५. विषयगत क्षेत्र: शिक्षा विषयगत क्षेत्र.....	33
२.३.६ विषयगत क्षेत्र: संरक्षण.....	33
२.३.७ विषयगत क्षेत्र: खानेपानी, सरसफाई र स्वास्थ्य प्रवर्द्धन .....	34
२.३.८. विषयगत क्षेत्र: शीघ्र पुनर्लाभ .....	34
२.४ आपतकालीन प्रतिकार्य योजना (सम्पूर्ण विषयगत क्षेत्रहरूको लागि	34
२.४.१ विषयगत क्षेत्र : व्यवस्थापन, सूचना, खोज तथा उद्धार .....	34
२.४.२.विषयगत क्षेत्र :खाद्य सुरक्षा .....	37
२.४.३.विषयगत क्षेत्र : आपतकालीन आश्रय स्थल .....	39
२.४.३.विषयगत क्षेत्र :स्वास्थ्य तथा पोषण(Health and Nutrition) .....	41
२.४.५. विषयगत क्षेत्र : शिक्षा .....	44
२.४.६ विषयगत क्षेत्र : संरक्षण .....	47
२.४.७. विषयगत क्षेत्र : खानेपानी, सरसफाई र स्वास्थ्य प्रवर्द्धन .....	49
२.४.८. विषयगत क्षेत्र : शीघ्र पुनर्लाभ.....	51
परिच्छेद तीन .....	54
३.१. आवश्यकताको लेखाजोखा :	54
बन्दोवस्तीका सामानहरूको आँकलन	54
३.२. बन्दोवस्तीका सामानहरूको आँकलन :	55
३.३. आर्थिक श्रोत र उपलब्ध हुने विधि र संयन्त्र :	69
३.४. अन्य निकायहरूसँगको समन्वय र सहकार्य :	69
३.५. लैंगिक समानता तथा सामाजिक समावेशीकरण :	70
परिच्छेद चार.....	70
४.१ अनुगमन, मूल्यांकन तथा सिकाई योजना : अनुगमन मुल्यांकन	70
४.१.१.. लक्ष्य र सूचकहरू :.....	70
४.१.२. अनुगमन, मूल्यांकन तथा सिकाई संयन्त्र .....	71
४.१.३. क्षमता विकास .....	71
४.१.४. विपद् पूर्वतयारी तथा प्रतिकार्य योजनाको पुनरावलोकन र पृष्ठपोषण.....	71
परिच्छेद पांच .....	72
अनुसूची १ विपद्का समयमा सम्पर्क गर्ने सकिने महत्वपूर्ण सरोकारवालहरूको सम्पर्क नं.	72
अनुसूची २ निर्वाचित स्थानीय तहका जनप्रतिनिधिको नाम र सम्पर्क नं	73
अनुसूची ३ कालीकोट जिल्लास्थित सुरक्षा निकायका प्रमुखहरूको नामावली र सम्पर्क फोन नम्बर	79
क.नेपाल प्रहरी कार्यालय अन्तर्गत रहेका कार्यालयहरूको विवरण.....	79

ख. सशस्त्र प्रहरी कार्यालय अन्तर्गत रहेका कार्यालयहरूको विवरण.....	81
ग. नेपाली सेनाको जिल्ला भित्र रहेका युनिटहरू .....	81
अनुसूची ४ : यस जिल्लामा रहेका नेपाल रेडक्रस सोसाइटीका शाखा तथा उपशाखाहरू	81
क.नेपाल रेडक्रस सोसाइटी कालीकोट जिल्ला शाखा पदाधिकारीहरूको नाम तथा सम्पर्क नं.....	81
ख.नेपाल रेडक्रस सोसाइटी कालीकोटका उपशाखा सभापतिहरूको नाम तथा सम्पर्क नं.....	82
अनुसूची ५ जिल्ला भित्र रहेका संकटासन्न बस्तीहरू	82
अनुसूची ६ कालीकोट जिल्लाको सूचना संयन्त्र	84
अनुसूची ७ कालीकोट जिल्लाको आकस्मिक स्थानान्तरण नक्सांकन (EMERGENCY EVACUATION ROUTE MAP)	85
अनुसूची ८ जिल्ला प्रशासन कार्यालयमा कार्यरत कर्मचारीको विवरण	86
अनुसूची ९ कालीकोट DEOC मा कार्यरत कर्मचारीको विवरण	87
अनुसूची १० : जिल्लाका विभिन्न सञ्चार मिडिया र पत्रकारहरूको नाम र सम्पर्क नं.	87
अनुसूची ११: प्रतिकार्य तालिका	88
अनुसूची १२ : विभिन्न समयको पूर्वानुमान र सम्भाव्यता स्तरको ट्रिगर मेनु	93
अनुसूची १३: प्रारम्भिक द्रुत लेखाजोखा फारम (IRA)	97
सन्दर्भ सामग्रीहरू : .....	104

## परिच्छेद-एक

### १. पृष्ठभूमि

नेपालमा हरेक वर्ष बाढी, पहिरो, आगलागि, महामारी, हावाहुरी, शीतलहर, लु (तातो हावा चल्नु) जस्ता विभिन्न प्रकारका विपद्हरूको सामना गरीरहनु परेको छ । २०७२ वैशाख १२ को महाभूकम्पमा परी करिब १० हजारले ज्यान गुमाए, २० हजार घाइते भए, हजारौं घर, ऐतिहासिक धरोहरका रूपमा रहेका मठमन्दिर, देवल, राणाकालीन दरवारहरू ध्वस्त भए । २०८० कार्तिक १७ गते जाजरकोट जिल्लाको रामीडाँडा केन्द्र बनाई गएको भूकम्पमा परी १५७ जनाको मृत्यु तथा ठूलो परिमाणमा धनजनको समेत क्षति भएको थियो ।

विश्वका विभिन्न देशहरूमध्ये नेपाललाई विपद् जोखिमको दृष्टिले उच्च जोखिममा रहेको राष्ट्रको रूपमा लिइन्छ । नेपाल एक कृषि प्रधान तथा जल श्रोतको धनी देश हो। यहाँ करिब ६००० नदीनालाहरू छन्। प्रत्येक वर्ष हिमालय, उच्च पहाड, पहाड र महाभारत श्रृङ्खला क्षेत्र भएर बग्ने नदीहरूले व्यापक भू-क्षयमार्फत् बगाएर ल्याउने माटो र बालुवा नदीको बहाव क्षेत्र उच्च भई धारहरू परिवर्तन भई रहेको छ । केही तथ्य र तथ्यांकहरूका आधारमा नेपाल विश्वमा विपद् जोखिमको नक्साङ्कनमा २० औं स्थानमा रहेको छ । नेपाल बाढी, नदी कटान, पहिरो, भूकम्प, आगलागि, महामारी र जलवायु परिवर्तनको प्रभावबाट प्रभावित राष्ट्रको रूपमा पनि लिइन्छ। नेपालको भौगोलिक बनोटको आधारमा हिमाल, पहाड र तराईमा फरकफरक प्रकारका विपद्हरूको घटना घटने गरेको पाइन्छ। विश्व मानचित्रमा नेपाल प्रकोप जोखिमको हिसावले २० औं स्थानमा, भूकम्पीय जोखिमको हिसावले ११ औं स्थानमा, बाढी तथा पहिरोको जोखिमको हिसावले ३० औं स्थानमा र जलवायु परिवर्तनको प्रभावको हिसावले चौथो स्थानमा पर्दछ । विपद्का कारण देशमा वर्षेनी ठूलो धनजनको क्षति हुने गरेको छ । विपद् पूर्वतयारीका कार्यहरू न्यून भएका कारण विपद्को ठूलो क्षति व्यहोर्नु परेको छ । अतः देशलाई विपद् उत्थानशील राष्ट्र बनाउन स्थानीय स्तरदेखि नै पहल हुनु जरुरी छ । यसै परिप्रेक्ष्यलाई मध्यनजर गरी नेपाल सरकारले विपद् पूर्वतयारी तथा प्रतिकार्य योजना तर्जुमा मार्गदर्शन, २०७६ पहिलो संशोधन तयार गरी लागु गरेको छ । यसै निर्देशिकालाई आधार मानेर गाउँपालिका र नगरपालिका तहमा सोही स्तरीय विपद् जोखिम व्यवस्थापन योजना तर्जुमा प्रक्रियाको कार्य थालनी भएको छ । भौगोलिक, भौगर्भिक अवस्था तथा जलवायुजन्य स्थितिले हरेक वर्ष बहुसंख्यक नेपालीहरूलाई प्रभावित गर्ने गरेको छ ।

विपद् व्यवस्थापन गर्ने हिसावले नेपाल ह्यूगो कार्ययोजना २००५-२०१५ र सेन्डाई कार्ययोजना, २०१६ - २०३० सम्मको पक्ष राष्ट्र रहि आएको छ । यसैगरी विपद्लाई सामूहिकरूपले सामना गर्नेको लागि सेन्डाई सम्मेलनले सन् २०१६ देखि २०३० सम्मको कार्ययोजना तयार गरेको छ । यसको उपलब्धि स्वरूप नेपालले विपद् व्यवस्थापनको लागि राष्ट्रिय योजना तर्जुमा गरीसकेको तथा विपद् व्यवस्थापन ऐनको तर्जुमा गरीसकेको छ । विपद् व्यवस्थापन भनेको उद्धार गर्नु र राहत बाँड्नु मात्र नभई विपद् पूर्वतयारी, प्रतिकार्य, न्यूनीकरण, अल्पीकरण तथा विकासमा विपद्को मूल प्रवाहीकरण गर्नु पनि विपद् व्यवस्थापन हो भन्ने तथ्य नेपालले अङ्गीकार गरीसकेको स्थिति छ ।

## १.१ जिल्लाको परिचय

कालीकोट जिल्ला कर्णाली प्रदेश अन्तर्गत साविकको कर्णाली अञ्चलका ५ जिल्लामध्ये एक हिमाली जिल्ला हो। नेपालको औषत कृषिमा निर्भर जनसंख्या ८१ प्रतिशत भएकोमा यहाँको ९० प्रतिशत जनसंख्या कृषिमा आश्रित छ। ३ वटा नगरपालिका र ६ वटा गाउँपालिका गरी जम्मा ९ वटा स्थानीय तह र ८२ वटा वडा रहेको कालीकोटमा १ वटा प्रतिनिधि सभा र क र ख गरी २ वटा प्रदेश सभा क्षेत्र रहेको छ।

### क.भौगोलिक अवस्थिति

पूर्व	जुम्ला
पश्चिम	अछाम
उत्तर	वाजुरा र मुगु
दक्षिण	दैलेख र जाजरकोट
समुद्र सतहबाट उचाई	७३८ मीटर देखि ४७९० मीटर सम्म
क्षेत्रफल	१७४१ वर्ग कि.मि. अर्थात् १७८०३० हेक्टर
अक्षांश	२९°५'देखि २९°२८' उत्तरी अक्षांश
देशान्तर	८१°२८' देखि ८२°०२' पूर्वी देशान्तर
हावापानी	समशीतोष्ण हावापानी
मुख्य नदी तथा तालहरू	कर्णाली, तिपगाड, खुलालुगाड, मानी घट्टे,हगाड, तिला, बालीगाड, हाउडी खोला, बन्चु गाड, भ्याँगाड खोला (ओदानकु), टाकुल्ला खोला, खल्लागाड, चौखोला, रेगिंलगाड, सिम्लागाड, भर्तागाड, रुप्सा खोला, उच्छ्रव खोला, त्रिदेवी ताल, लाकेदह, पानदह, राखेरवाडा दह, गडुलरलानि दह, सान्नीगाड, फुगाड, लाफागाड, गरुडगाड, तुसारखोला आदी
औसत वार्षिक वर्षा	औसत ७३० मिलीलिटर
तापक्रम	अधिकतम तापक्रम २८.६०° से. सम्म र जाडो याममा न्यूनतम तापक्रम ५.६०° से. सम्म

### ख.प्रशासकीय एवं राजनीतिक विभाजन :

प्रदेश	कर्णाली
जिल्ला सदरमुकाम	मान्म
संघीय निर्वाचन क्षेत्र	एक
प्रदेश निर्वाचन क्षेत्र	दुई
गाउँपालिका	६
नगरपालिका	३
जिल्लाको जनसंख्या	२०७८ को जनगणना अनुसार कुल जनसंख्या १,४५,२९२ र रहेको छ। जसमा महिला ७३,०४७ र पुरुषको ७२,२४५ देखिन्छ
जम्मा घरधुरी	घरपरिवार संख्या २६,७७९
औसत परिवार संख्या	५.४३ जना २०७८
वार्षिक जनसंख्या वृद्धिदर	०.५७% २०७८ अनुसार
जनघनत्व	८३ जना/वर्ग कि.मि.-२०७८
जातजातिहरू	क्षेत्री, वाहुन, दलित, जनजाति
मुख्य भाषाहरू	नेपाली, खस आर्य

पर्यटकीय स्थल	यस जिल्लामा वडीमालिका, पुगमालिका, महावु शिवमन्दिर, पन्चदेवल, चुलिमालिका, तिलागुफा, हुंगे वगैँचा, कालिका मन्दिर, कृष्ण मन्दिर, देउरा, शम्भुनाथ, वर्जुमालिका, दाहानल थान मन्दिरहरु, पचालभरना, फुगाड भरना, त्रिवेणी पाटन, पिलि, रुडुबन्चु, सुन्थराली, देउरामालिका, ठाडामेला, ठिगेल्ली मन्दिर, डाडामाडु, जौलाटाँगा, सान्नी आदि ।
व्यापारिक महत्वका स्थान	मान्म, शेरीगाड, खुलालु, कुमालगाउँ, नागम, गाल्जे, मोल्फा, पिली, पादमघाट, थिर्पु, स्युना, चिल्खाया, जुविथा, फोइ महादेव, आर.सि.पि वजार, हुल्म, ताडी, जारकोट, लाफा आदी
विषयगत क्षेत्र	समन्वय, सूचना तथा खोज उद्धार, खाद्य सुरक्षा, आपतकालीन शिक्षा, स्वास्थ्य तथा पोषण, शीघ्र पुनर्लाभ, आपतकालीन आश्रयस्थल, संरक्षण, खानेपानी सरसफाई

श्रोत : जिल्ला पार्श्वचित्र

### जनसंख्याको स्थिति तालिका

वर्ष	जनसङ्ख्या					वृद्धि दर %	जन घनत्व	घर परिवार संख्या	औसत परिवार संख्या
	कूल	पुरुष	%	महिला	%				
२०४८	८८,८०५	४४,६७९	५०.३	४४,१२६	४९.७	०.१	५१	१६,०४१	५.५३
२०५८	१,०५,५८०	५३,१८९	५०.४	५२,३९१	४९.६	१.७३	६१	१८,४८७	५.७१
२०६८	१,३६,९४८	६८,८३३	५०.३	६८,११५	४९.७	१.२९	७९	२३,०१३	५.९५
२०७८	१,४५,२९२	७२,२४५	४९.७२	७३,०४७	५०.२८	०.५७	८३	२६,७७९	५.४३

### ग. विपद्को जोखिम र संकटासन्नता

कालीकोट हिमाली जिल्ला र कमजोर एवं भिरालो भौगोलिक भू-बनोट भएकोले यस जिल्लामा विभिन्न विपद्हरूको जोखिम उच्च रहेको छ। विगतमा पहिरो, दुइगा खस्ने, बाढी, आगलागि, महामारी, सुख्खा खडेरी, भोकमरी, चट्याङ्ग जस्ता विविध विपद्का घटनाहरूबाट हरेक वर्ष जनधनको क्षति भएको पाइन्छ। यस्ता विपद्ले सबै वर्ग समुदायलाई प्रभावित बनाएको भएता पनि विपन्न एवं आर्थिक, सामाजिक रूपमा पछाडि परेका सीमान्तकृत समुदायहरू विपद्को धेरै जोखिममा रहेका छन्।

विगतमा यस जिल्लामा भएको घटनाका आधारमा प्रकोप र विगतका विपद्को जोखिमलाई मध्यनजर गर्दै समष्टिगत जोखिम विश्लेषण हेर्दा कालीकोट जिल्लाका सात स्थानीय तहहरू विपद्को उच्च जोखिममा रहेका छन्। एकै पटकमा यी स्थानीय तहहरूले एकभन्दा बढी विपद् भेल्लुपर्ने सम्भावना बढी देखिन्छ। त्यसैगरी समष्टिगत रूपमा हेर्दा ७ स्थानीय तह उच्च जोखिम, २ स्थानीय तहहरू मध्यम जोखिममा रहेका छन्।

खासगरी भौगोलिक अवस्था, प्राकृतिक श्रोत साधनको उचित व्यवस्थापनको अभाव, अवैज्ञानिक भू-उपयोग, असुरक्षित संरचना निर्माण जस्ता कारणले भू-क्षय, सुख्खा ग्रस्तता, आगलागि एवं जलउत्पन्न प्रकोपहरू सिर्जना भईरहेको छ। विगतदेखि हालसम्मको प्रकोपको इतिहासलाई नियाल्दा यस जिल्लाको समष्टिगत जोखिम विश्लेषण गर्दा उच्च जोखिममा नरहरिनाथ गाउँपालिका र पलाँता गाउँपालिका छन् भने मध्यम जोखिममा खाँडाचक नगरपालिका, तिलागुफा नगरपालिका, रास्कोट नगरपालिका, शुभकालिका गाउँपालिका, सान्नीत्रिवेणी गाउँपालिका, पचालभरना गाउँपालिका र महावै गाउँपालिका रहेका देखिन्छ।

कालीकोट जिल्लामा पहिरो, आगलागि, हावाहुरी, बाढी, खडेरी, असिना, चट्याङ र सडक दुर्घटना प्रमुख प्रकोपहरूको रूपमा रहेका छन्। यस बाहेक भूकम्प र रोग तथा महामारी पनि यस जिल्लाका प्रकोपका रूपमा देखिएका

छन्। कालीकोट जिल्लामा रहेका पुराना सार्वजनिक तथा निजी संरचनाहरू प्रायः प्राविधिक परामर्श विना नै निर्माण गरीएकाले पुराना संरचनाहरू भूकम्पीय दृष्टिकोणबाट अति संवेदनशिल रहेका छन् । योजना निर्माणको क्रममा उपलब्ध सूचना, स्रोत, साधन र विपद् पूर्वतयारी तथा प्रतिकार्य योजना मार्गदर्शनका आधारमा माथि उल्लेखित मुख्य विपद्हरूमा केन्द्रित रही यो पूर्वतयारी तथा प्रतिकार्य योजना तयारी गरीएको छ । उल्लेखित बाहेक अन्य ठूला विपद्हरू आइलागेको अवस्थामा समेत तत्काल प्रतिकार्य योजना तर्जुमा गरी विपद्को सामना गर्ने यस योजनाले सघाउ पुग्ने सक्ने अपेक्षा गरीएको छ ।

## १.२ विपद् पूर्वतयारी तथा प्रतिकार्य योजनाको पृष्ठभूमि :

कालीकोट जिल्लाको विपद्को इतिहास अध्ययन गर्ने हो भने भूकम्प, पहिरो, हरिबतास, चट्याङ, आगलागि, महामारी, र सडक दुर्घटना आदि मुख्य विपद्मा पर्दछन् । पहिरोले यस जिल्लाको जनजीवनलाई आक्रान्त पार्दै आइरहेको छ । कामका लागि भारतसँगको आवत जावतको कारण पनि जनजीवन अझ बढि प्रभावित भएको हो । वर्षेनी घटी रहने साना ठूला विपद्का विभिन्न घटनाहरू मध्ये पहिरो प्रमुख विपद्को रूपमा देखिन्छ, भने बाढी, हावाहुरी, आगलागि, सडक दुर्घटना, भू-क्षयका घटनाहरू पनि घटिरहेका देखिन्छन् ।

पहिरो जाने भिरालो भूखण्डमा जङ्गल फडानी गरी खेती गर्ने प्रवृत्ति, जथाभावी रुख काट्ने गरेको कारणबाट यस क्षेत्रमा बढी भू-स्खलन र भू-क्षय हुने गरेको छ । भू-क्षय हुने ठाँउहरूमा खास गरेर कर्णाली नदी तटका स्थानीय तहहरू, तिला नदी किनाराका बस्तीहरूलगायत साना खोलाहरूको छेउछाउ बढी प्रभावित भएको पाइन्छ । विगतमा वर्षेनी खोलाले ठूलो मात्रामा जमिन कटान गरी धनजनको क्षति गर्ने गरेको उदाहरणहरू पनि यस जिल्लामा प्रशस्त पाइन्छन् ।

भूकम्पीय जोखिमका दृष्टिकोणबाट यस जिल्लाका प्राय सबै जसो बस्ती तथा बजारहरू विना योजना शहरीकरण भएका कारण अव्यवस्थित बसोबास, असुरक्षित भवन तथा पुराना जिर्ण भौतिक संरचनाहरूका कारण साना तिनो भूकम्पका भट्काबाट समेत ठूलो मानवीय र भौतिक क्षति हुन सक्ने देखिन्छ । यसरी नियमितरूपमा भई रहने विपद्को सामना र पूर्वतयारीका लागि विगत २०७४ साल देखि कालीकोट जिल्ला विपद् पूर्वतयारी तथा प्रतिकार्य योजना तयार गरी प्रत्येक वर्ष अद्यावधिक गरीदै आइरहेको छ ।

वर्षातको समयमा खास गरी पहिरो, भूक्षय, चट्याङ्ग, भाडापखाला जस्ता प्रकोपहरू यस जिल्लामा पटक-पटक दोहोरीने हुँदा सोको लागि जिल्ला विपद् व्यवस्थापन समितिको समन्वय तथा नेतृत्वमा जिल्लामा क्रियाशील संघ/संस्था व्यक्ति तथा समूहहरूले विपद्को समयमा प्रभावितहरूलाई सहयोग पुऱ्याउन उल्लेखनीय कार्य गर्दै आई रहेका छन् । वर्षायाममा हुन सक्ने बाढी, पहिरो, सडक अबरोध तथा दुर्घटना, महामारी जस्ता प्रकोपहरूलाई दृष्टिगत गरी प्रकोप अगाडी अपनाइने सावधानीका उपायहरू, विपद्को समयमा गरीने खोज तथा उद्धार कार्य, राहत कार्य तथा प्रभावितहरूलाई तत्काल राहत वितरणका साथै विपद् पश्चात गर्ने सकिने मानवीय सहयोग (Humanitarian Assistance) एवं पुनर्निर्माण र पुनर्स्थापनाको क्षेत्रमा विपद् प्रभावित परिवार तथा व्यक्तिहरूलाई आधारभूत सहयोग गर्ने सकिने विषयहरूमा आधारित रही जिल्ला विपद् पूर्वतयारी तथा प्रतिकार्य योजनाको नवौं अध्यावधिक, २०८२ (DPRP) तयार गरी जिल्ला विपद् व्यवस्थापन समिति, कालीकोटको मिति २०८२ गतेको बैठकबाट स्वीकृत गरी लागु गरीएको छ । यो (DPRP) सबै स्थानीय तहको विपद् पूर्वतयारी तथा प्रतिकार्य योजनाका आधारमा निर्माण गरीएको छ ।

## १.२.१. योजनाको उद्देश्य तथा रणनीतिहरु

विपद् पूर्वतयारी तथा प्रतिकार्य योजनाको समग्र उद्देश्य विपद् पूर्वतयारी सम्बन्धी क्रियाकलापहरुलाई सँगठित, व्यवस्थित बनाई प्रभावकारी प्रतिकार्य मार्फत् सम्भावित क्षति न्यूनीकरण गर्नुका साथै विपद्को समयमा प्रभावितहरुको खोज तथा उद्धार गरी उपलब्ध स्थानीय स्रोत साधनको अधिकतम उपयोगद्वारा प्रभावित समुदायलाई व्यवस्थित, प्रभावकारी र जवाफदेहीतायुक्त मानवीय सहयोग उपलब्ध गराउनु यस योजनाको मूल उद्देश्य रहेको छ ।

क. यस योजनाका विशिष्ट उद्देश्यहरु निम्नानुसार रहेका छन् :

- विपद् पहिले गर्नुपर्ने जोखिम न्यूनीकरणका आधारभूत पूर्वतयारीका कार्य सुनिश्चित गर्ने ।
- विपद्का समयमा मानवीय सहयोगलाई व्यवस्थित गर्ने ।
- विपद्जोखिम कम गर्ने सरोकारवालाहरु, स्थानीय तह र समुदायबीच सहकार्यको अभिवृद्धि गर्ने ।
- खोज, उद्धार र राहतजस्ता कार्यमा प्रभावित समुदायको समान पहुँचको प्रत्याभूति गराउने ।
- क्षेत्रगत रुपमा कामका बाँडफाँड गरी मानवीय सहयोग, पारदर्शी, प्रभावकारी र व्यवस्थित गर्नेका साथै जवाफदेहिता र उत्तरदायित्वका भावनाको विकास गर्ने ।
- सङ्घटान समुदाय एवं क्षेत्रहरुको पहिचान भई प्रकोप जोखिम नक्साङ्कन गर्ने ।
- जिल्लामा मानवीय क्षेत्रमा कार्यरत संघसंस्थाहरु पहिचान गरी विपद् प्रतिकार्यका लागि उपलब्ध हुनसक्ने स्रोत र साधनको आँकलन गर्ने ।
- विषयगत क्षेत्रहरुको बाढी, भूकम्प र आगलागिको आकस्मिक योजना निर्माण भई प्रतिकार्यका लागि सरल दस्तावेजीकरण गर्ने ।
- जिल्ला आपतकालीन कार्य सञ्चालन केन्द्र, प्रादेशिक आपतकालीन कार्य सञ्चालन केन्द्र, राष्ट्रिय आपतकालीन कार्य संचालन केन्द्र र स्थानीय आपतकालीन कार्य संचालन केन्द्र र समुदायबीच द्रुत सूचना स्थापित गरी प्रतिकार्यमा प्रभावकारीता ल्याउन सहयोग गर्ने ।
- विपद् जोखिम न्यूनीकरण गर्ने सराकोरवालाहरुबीच समन्वयात्मक संयन्त्रको निर्माण गरी प्रकोपको समय र प्रकोप पश्चात् तत्काल प्रतिकार्य गर्ने सहज गर्ने ।
- विपद्को समयमा स्थानीय तह तथा स्थानीय विपद् व्यवस्थापन समितिको समन्वय र सहकार्यमा प्रभावकारी प्रतिकार्यका गतिविधिलाई अघि बढाउन सहज बनाउने ।

## ख. योजनाका रणनीतिहरु

जिल्लामा अवस्थित सरोकारवालाहरुको संलग्नता र प्राप्त सूचना तथा सुझावलाई आधार लिई विगतमा जिल्लामा गएका बाढी,पहिरो, भूडानपखाला लगायतको प्रकोपबाट परेका प्रभावहरुको विश्लेषणमा आधारित रहेर जिल्लाको खराब परिस्थितिलाई समेत ध्यानमा राखेर यो योजना तयार पार्ने प्रयास गरीएको छ । जिल्लामा क्रियाशील विभिन्न निकायहरुको क्षमताको विश्लेषणका आधारमा पूर्वतयारी तथा सहयोग कार्यक्रमका लागि भूमिका तथा जिम्मेवारी निर्धारण गरीएको छ । योजना तर्जुमा गर्दा यसको कार्यान्वयनमा सहयोग उपलब्ध गराउने उपयुक्त निकायको पहिचान क्षेत्रगत आधारमा पनि गरीएको छ । विगत वर्षको प्रकोपको अनुभवबाट सिक्नका पाठ तथा सिपलाई विषयगत क्षेत्र (Cluster) का लागि आकस्मिक योजना तर्जुमा गर्दा ध्यानमा राखिएको छ । जिल्ला आकस्मिक योजना अन्तर्गत जिल्लाको पूर्वतयारी तथा सहयोग सम्बन्धी योजनाको व्यवस्थापन जिल्ला विपद् व्यवस्थापन समितिको समष्टिगत समन्वयमा गरीनेछ । विषयगत क्षेत्र (Cluster)मा नेतृत्व गर्ने निकायहरुको अगुवाइमा क्षेत्रगत

सदस्यहरु (Cluster Member) बीचमा समन्वय गरीएको छ । प्रकोपको परिस्थितिसँग सम्बन्धीत उठ्न सक्ने सवालहरुलाई सम्बोधन गर्नेका निमित्त आ-आफ्नो क्षेत्रको आपतकालीन पूर्वतयारी तथा प्रतिकार्य योजनाको कार्यान्वयन समन्वयात्मक रूपमा गर्नेका लागि ती निकायहरुका सबल पक्ष तथा विशेषज्ञतामाथि यथेष्ट ध्यान दिने प्रयास गरीएको छ । विपद् पूर्वतयारी तथा प्रतिकार्य योजनालाई अन्तिम रूप दिइसकेपछि पूर्वतयारी सम्बन्धी कार्यहरु भएको प्रगतिलाई सुनिश्चित गर्ने सो योजनाको समीक्षा गरीने छ । यसमा क्षेत्रगत सदस्य (Cluster Members) र जिल्ला विपद् व्यवस्थापन समितिले प्रमुख भूमिका निर्वाह गर्ने र अन्य सदस्यहरुबाट समयमा नै गतिविधिहरु सञ्चालन गर्ने मार्गदर्शक दस्तावेजको रूपमा जिल्ला विपद् पूर्वतयारी तथा प्रतिकार्य योजनालाई प्रयोगमा ल्याइनेछ ।

### १.३. विपद् जोखिमको अवस्था :

#### १.३.१. विगतका विपद्हरुको विश्लेषण :

यस जिल्लामा भएका विभिन्न विपद्का घटनाहरुको अध्ययन (नेपाल रेडक्रस सोसाईटी कालीकोटको तथ्यांक, जिल्ला प्रशासन कार्यालय, सुरक्षा निकाय, स्थानीय तह) अनुसार कालीकोट जिल्ला भित्रका खाँडाचक्र, रास्कोट र तिलागुफा नगरपालिका तथा महावै, नरहरीनाथ गाउँपालिका लगायतका सबै स्थानीय तहहरुमा वर्षायाममा नियमितरूपमा आउने पहिरो तथा बाढीको पर्याप्त पूर्वतयारीको अभावमा प्रत्येक वर्ष लाखौं रुपैयाँ बराबरको धनमाल, अन्नपात, पशु चौपायाका साथै सयौं हेक्टर जमिनमा लगाइएको बालीमा क्षति पुऱ्याइ रहेको देखिन्छ भने मानवीय क्षति र अन्य भौतिक संरचनाको क्षति समेत हुने गरेको छ । यस जिल्लामा कार्यरत विभिन्न सरकारी तथा गैरसरकारी संघ संस्थाका प्रतिवेदन अनुसार पहिरो प्रमुख प्रकोपको रूपमा देखिएको छ । साथै पहिरो तथा भू-क्षय, बाढी, आगलागि, खडेरी, हुरिबतास, महामारी र असिना क्रमशः रहेको पाइएको छ । साथै सडक दुर्घटना, चट्याङ, तथा जंगली जनावरको आक्रमण पनि प्रकोपको रूपमा समेटिएको छ । यस विश्लेषणका क्रममा भूकम्प प्रकोपको स्तरीकरणमा परेन तर नेपाल भूकम्पीय जोखिममा रहेको मुलुक भएकोले सरकारले विपद् व्यवस्थापनका कार्यक्रम तय गर्दा भूकम्पीय जोखिम व्यवस्थापनलाई पहिलो प्राथमिकता दिने निर्णय गरेकोले भूकम्प कालीकोट जिल्लाको विपद्को सूचीमा पनि पहिलो स्थानमा नै समेटिएको छ । साथै यस जिल्लाका घरहरुको कमजोर बनावटले गर्दा ७ रेक्टर स्केल म्याग्नेच्युडको भूकम्प गएमा कम्तिमा एक तिहाई घरहरु बस्न नमिल्ने गरी भत्कन सक्ने सम्भावना आँकलन गरीएको छ । यस जिल्लामा भूकम्प, पहिरो, हुरिबतास, चट्याङ, आगलागि, महामारी र सडक दुर्घटना आदि मुख्य रूपमा रहेको पाइन्छ । वर्षेनी घटी रहने साना ठूला विपद्का विभिन्न घटनाहरु मध्ये पहिरो प्रमुख विपद्को रूपमा देखिन्छ भने हावाहुरी, आगलागि, सडक दुर्घटना, भू-क्षयका घटनाहरु पनि घटिरहेका देखिन्छन ।

२०७० असार २ गते राति मेहेलमुडी, मुम्रा र सिपखानाको सिमानामा पर्ने पोतमारामा आएको बाढीबाट १३ जनाको ज्यान जानुको साथै बजार पूर्णरूपमा नष्ट भएको र विद्युत गृहमा भएको क्षतिले कालीकोटको विद्युत आपूर्ति अवरुद्ध भयो । त्यसै गरी २०७३ सालमा जेष्ठ ६ गते राति नरहरिनाथ गाउँपालिकाको वडा नं. १ लालीघाट बजारमा आएको खहरे बाढीले ५ जनाको मृत्यु १ जना बेपत्ता र ६ घाइते र १५० परिवार प्रभावित भएको जिल्ला विपद् व्यवस्थापन समितिको तथ्याङ्कले बताउँछ । त्यसै गरी २०७५ साल पौष ६ गते राति पलाँता गाउँपालिका अर्न्तर्गत खाडा गाँउको आगलागिबाट ३२ घर विस्थापित र लाखौ धनजनको क्षति भएको पाइन्छ । २०७७ साल श्रावण र भाद्र महिनामा रास्कोट नगरपालिकामा ८, तिलागुफा नगरपालिकामा १० जना, सान्नी त्रिवेणी गाउँपालिकामा ३, नरहरीनाथ गाउँपालिकामा २०, महावै गाउँपालिकामा ८, पचालभरना गाउँपालिका १, पलाँता गाउँपालिकामा १ जना र खाँडाचक्र नगरपालिकामा १ जना गरेर जम्मा ५२ जनाको पहिरोका कारण ज्यान गएको र १०० जना घाइते भएको घटनाले विपद् बढ्दै गएको देखिन्छ, सो घटनामा करिब ४०० घर पूर्ण र आंशिक रूपमा क्षति भएको साथै २०७९ असोजको १९ देखि २५ सम्मको वर्षाको कारण तिलागुफा नगरपालिका मा १८ जनाको ज्यान गएको थियो ।

यस जिल्लामा वि.स.२०५५ देखि २०८१ चैतसम्ममा जम्मा ८०२ जनाको मृत्यु तथा २८१ जना घाइते भएको देखिन्छ । अन्य विपद्को स्थिति निम्न प्रकार देखिन्छ ।

### तालिका

क्र.सं.	विपद्को किसिम	मृत्यु संख्या	घाइते संख्या	संक्रमित संख्या
		२०५५ - २०८१	२०५५ - २०८१	२०५५ - २०८१
१	पहिरो	११५	१८३	०
२	बाढी	२२	५८	०
३	आगलागी	१२	७	०
४	महामारी	६०९	०	०
५	कोभिड-१९ महामारीबाट ३ जना ३ जना जिल्ला वासी(जुम्ला सुर्खेतमा)	३	०	१७८
६	अन्य (भूकम्प, चट्याङ, चट्याङ, भिरवाट लडी, ढुङ्गा लागी सुख्खा आदि) घर भत्केर	४१	३३	०
	जम्मा	८०२	२८१	१७८

स्रोत : /DPRP ०८१

### जिल्लामा रेकर्ड भएको वार्षिक क्षतिको विवरण: विपद्बाट भएको क्षति (२०८१ वैशाख देखि २०८१ चैत्रसम्म)

### तालिका

सि.नं.	विवरण	मृत्यु			बेपत्ता			घाइते			घर क्षति		कैफियत
		महिला	पुरुष	जम्मा	महिला	पुरुष	जम्मा	महिला	पुरुष	जम्मा	पूर्ण	आंशिक	
१	बाढी /पहिरो		१	१				२	२	४	३१	१८	
२	डुबान		१	१		३	३		४	४			
३	चट्याङ		१	१									
४	आगलागी	१	१	२							९	२	
५	भिरवाट लडेको	१	२	३					५	५			
६	ढुङ्गा खसेर	१	१	२				३	१	४			
	जम्मा	३	७	१०		३	३	५	१२	१७	४०	२०	

स्रोत : जिल्ला आपतकालीन कार्यसंचालन केन्द्र कालीकोट विपद् सम्बन्धी घटनाहरुको संख्यात्मक विवरण:


## १.५. संवैधानिक, नीतिगत, कानूनी तथा संस्थागत व्यवस्था

हाल नेपालको संविधानले प्रत्येक नागरीकलाई स्वच्छ र स्वस्थ वातावरणमा बाच्न पाउने हक एवं उपयुक्त आवासको हकलाई मौलिक हकको रूपमा राखेको छ । राज्यका नीतिहरू अन्तर्गत धारा ५१ का विभिन्न उपधारा तथा खण्डहरूमा जलउत्पन्न प्रकोप नियन्त्रण र नदीको व्यवस्थापन गर्दै दिगो र भरपर्दो सिँचाइको विकास गर्ने जनसाधारणमा वातावरणीय स्वच्छता सम्बन्धी चेतना बढाई औद्योगिक एवं भौतिक विकासबाट वातावरणमा पर्नसक्ने जोखिमलाई न्यूनीकरण गर्दै वन, वन्यजन्तु, पंछी, वनस्पति तथा जैविक विविधताको संरक्षण, संवर्द्धन र दिगो उपयोग गर्ने, प्रकृति, वातावरण वा जैविक विविधता माथि नकरात्मक असर परेको वा पर्नसक्ने अवस्थामा नकरात्मक वातावरणीय प्रभाव निर्मूल वा न्यून गर्ने उपयुक्त उपायहरू अवलम्बन गर्ने कुरा उल्लेख भएको छ । प्राकृतिक प्रकोपबाट हुने जोखिम न्यूनीकरण गर्ने पूर्व सूचना, तयारी, उद्धार, राहत एवं पुनस्थापना गर्ने कुरा उल्लेख भएको छ । नेपालको संविधानमा विपद् व्यवस्थापनलाई संघ, प्रदेश र स्थानीय तहको साभ्का जिम्मेवारी भित्र रहेको पाईन्छ । यस अनुसार विपद् व्यवस्थापन सम्बन्धी संघ, प्रदेश र स्थानीय तहको कार्यक्षेत्र र जिम्मेवारी विपद् जोखिम न्यूनीकरण तथा व्यवस्थापन ऐन २०७४ ले थप स्पष्ट साथ किटान गरी संघ, प्रदेश र स्थानीय तहमा रहने संस्थागत व्यवस्था र समन्वय तथा प्रतिवेदन सम्बन्धी व्यवस्था उल्लेख गरीएको छ ।


यस ऐनमा विपद् व्यवस्थापनका चारैवटा चक्रलाई समेटिएको, प्राकृतिक तथा गैरप्राकृतिक दुवै विपद्लाई समेटिएको, प्रधानमन्त्रीज्यूको संयोजकत्वमा विपद् व्यवस्थापन राष्ट्रिय परिषदको व्यवस्था रहेको, कार्यकारी समितिको व्यवस्था गरेको, राष्ट्रिय विपद् व्यवस्थापन प्राधिकरणको व्यवस्था रहेको, तीनै तहको अधिकार सुनिश्चित गरीएको, विभिन्न निकायहरूको काम, कर्तव्य तथा अधिकारहरू निश्चित गरीएको, विशेषज्ञ समिति गठन गर्ने सकिने व्यवस्था रहेको, विपद् व्यवस्थापन कोषको स्थापना कसुर तथा सजायको व्यवस्था रहेको, विपद् सडकटग्रस्त क्षेत्र घोषणा र नेपाल सरकारले आदेश दिन सक्ने, राहतको न्यूनतम मापदण्ड, तत्काल खरीद निर्माण गर्ने सकिने, विपद् व्यवस्थापनमा सहयोग गर्नुपर्ने अन्तराष्ट्रिय सहायता आह्वान अन्त्य गर्ने सकिने, आवश्यकता अनुसार उपसमिति गठन गर्ने सकिने । वार्षिक प्रतिवेदन प्रकाशन गर्नुपर्ने लगायत प्रावधानहरू रहेका छन् ।

नेपाल सरकारबाट स्वीकृत विपद् जोखिम न्यूनीकरण तथा व्यवस्थापन ऐन, २०७४, विपद् जोखिम न्यूनीकरण तथा व्यवस्थापन नियमावली, २०७६, स्थानीय सरकार संचालन ऐन, २०७४ विपद् जोखिम व्यवस्थापन राष्ट्रिय रणनीति, २०७५ मा व्यवस्था भए बमोजिम विपद् जोखिम व्यवस्थापनको क्षेत्रमा पूर्वतयारी तथा जोखिम न्यूनीकरण कार्यलाई विशेष महत्व दिइएको छ । नेपाल सरकारले जारी गरेको विपद् पूर्वतयारी तथा प्रतिकार्य योजना तर्जुमा मार्गदर्शन, २०६७ (पहिलो संशोधन २०७६) अनुसार यस जिल्लामा पनि पूर्वतयारी तथा प्रतिकार्य योजना नियमितरूपमा अद्यावधिक हुने गरेको छ । जिल्ला स्तरमा प्रमुख जिल्ला अधिकारीको नेतृत्वमा जिल्ला विपद् व्यवस्थापन समितिले जिल्लामा समग्र विपद् जोखिम व्यवस्थापनका लागि नेतृत्वदायी भुमिका साथै प्रत्येक वर्ष जिल्ला विपद् पूर्वतयारी तथा प्रतिकार्य योजना, अद्यावधिक हुदै आइरहेको छ । जिल्ला आपतकालीन कार्य संचालन केन्द्र DEOC ले हप्तामा सातै दिन २४ घण्टा सम्भावित विपद्का घटनाहरूको सूचना संकलन, सूचना प्रवाह तथा अद्यावधिक गर्ने गरेको छ । यसका साथै जिल्ला स्तरमा रहेका सरकारी तथा गैरसरकारी संघ, संस्थाहरूको आपतकालीन अवस्थामा प्रतिकार्यका लागि क्षमता समेत पहिचान गरी अद्यावधिक गर्ने कार्य गरेको छ । जिल्लामा रहेका सुरक्षा निकाय, रेडक्रस लगायत मानवीय सहायता क्षेत्रमा क्रियाशिल सरकारी तथा गैरसरकारी संस्थाहरूमा विपद् सम्पर्क व्यक्तिको व्यवस्था हुनका साथै आकस्मिक प्रतिकार्य सामग्री भण्डारणको अवस्था समेत अद्यावधिक गरीने गरेको छ । यसका साथै जिल्लामा रहेको ९ वटै स्थानीय तहमा कार्यपालिका प्रमुखको नेतृत्वमा स्थानीय विपद् व्यवस्थापन समिति गठन भएका छन् भने केही वडा विपद् व्यवस्थापन समितिहरू, संकटासन्न समुदायहरूमा सामुदायिक विपद् व्यवस्थापन समिति गठन भएका छन् ।

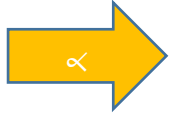
१.५.१.विपद् पूर्वतयारी तथा प्रतिकार्य योजना अद्यावधिक कार्य र प्रक्रिया :



कार्यान्वयन, अनुगमन , मूल्यांकन तथा सिकाई



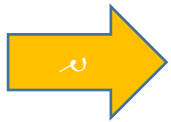
परिमार्जित मस्यौदा तयारी



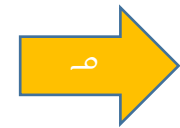
योजनाको परिक्षण



प्रारम्भिक मस्यौदा तयारी



कार्यशाला



आधारभूत अध्ययन

जिल्लामा प्रमुख जिल्ला अधिकारीको अध्यक्षतामा जिल्ला विपद् व्यवस्थापन समिति क्रियाशिल रहेको छ । यो समितिको काम, कर्तव्य, अधिकार तथा जिम्मेवारीहरु विपद् जोखिम न्यूनिकरण तथा व्यवस्थापन ऐन, २०७४ ले निर्दिष्ट गरेको छ । कालीकोट जिल्लामा आइपर्न सक्ने विपद्हरुलाई प्रभावकारी ढंगले सामना गर्ने सक्ने क्षमताको विकास तथा पूर्वतयारीको आवश्यकतालाई महशुस गरी विपद् पूर्वतयारी तथा प्रतिकार्य योजना (DPRP) निर्देशिकामा भएको प्रावधान अनुसार जिल्ला विपद् व्यवस्थापन समिति कालीकोट को अग्रसरतामा यस जिल्लामा वि.सं. २०७४ सालदेखि विपद् पूर्वतयारी तथा प्रतिकार्य योजना तयार गरी वार्षिक रूपमा नियमित आवश्यक परिमार्जन गर्ने गरीएको छ । यस वर्ष विपद् पूर्वतयारी तथा प्रतिकार्य योजना तर्जुमा निर्देशिका २०७६ को आधारमा यो योजना निर्माण गरीएको छ । विपद् सम्बन्धी साभा धारणा निर्माण तथा उद्धारकर्ताको सँगठनात्मक भूमिका, प्रकृया र पद्धतिमा सुधारका लागि विभिन्न तह र क्षेत्रका निकाय, राष्ट्रिय/अन्तर्राष्ट्रिय गैर सरकारी संस्था, नेपाल रेडक्रस सोसाइटी तथा सरकारी अधिकारीहरुको संलग्नतामा विभिन्न गोष्ठी तथा छलफल गरीएको छ ।

जिल्ला स्थित सरोकारवाला निकाय बीच विपद् सम्बन्धी साभाधारणा र बुझाई कायम गरी योजना तर्जुमाका लागि विभिन्न चरणमा बैठक, कार्यशाला गोष्ठी सम्पन्न गरी जिल्ला स्तरीय विपद् पूर्वतयारी तथा प्रतिकार्य योजना तयार गरीएको छ । हाल जिल्लामा आपतकालीन अवस्थामा प्रतिकार्य तथा सूचना र समन्वयका लागि जिल्ला विपद्

व्यवस्थापन समितिको नेतृत्वमा संचालन हुने गरी जिल्ला प्रशासन कार्यालयमा जिल्ला आपतकालीन कार्यसंचालन केन्द्र (DEOC) स्थापना भई संचालनमा रहेको छ ।

### १.६ प्रमुख प्रकोपहरू र प्राथमिकतामा रहेका प्रकोपहरू

कालीकोट जिल्ला विपद् पूर्वतयारी तथा प्रतिकार्य योजना, २०८२ अनुसार कालीकोट जिल्ला भित्रका पालिकाहरूमा पहिरो प्रमुख प्रकोपको रूपमा देखिएको छ । बाढी, आगलागि, खडेरी, हावाहुरी, असिना, महामारी, चट्याङ्ग भिरबाट लड्ने, सडक दुर्घटना, जंगली जनावरको आतंक क्रमशः प्रकोपका रूपमा रहेका छन् । साथै सडक दुर्घटना पनि प्रकोपको रूपमा समेटिएको छ । यस विश्लेषणका क्रममा भूकम्प प्रकोपको स्तरीकरणमा परेन तर, नेपाल भूकम्पीय जोखिममा रहेको मुलुक भएकोले सरकारले विपद् व्यवस्थापनका कार्यक्रम तय गर्दा भूकम्पीय जोखिमलाई पहिलो प्राथमिकता दिने निर्णय गरेकोले भूकम्प कालीकोट जिल्लाको विपद्को सूचीमा पनि पहिलो स्थानमा नै समेटिएको छ । यस जिल्ला विपद् पूर्वतयारी तथा प्रतिकार्य योजनाका तयारीका क्रममा पहिरो मुख्य प्राथमिकता र बाढी, भूकम्प, आगलागि तथा महामारीलाई समेत ध्यानमा राखेर योजना तयार गरीएको छ ।

### कालीकोट जिल्लाको प्रकोप स्तरीकरण-

क्र.सं	प्रकोपहरू	पहिरो	बाढि	आगलागि	खडेरी	हावाहुरी	असिना	महामारी	चट्याङ	भिर बाट लड्ने	सडक दुर्घटना	जंगली जनावरको आतंक
१	पहिरो	×	पहिरो	पहिरो	पहिरो	पहिरो	पहिरो	पहिरो	पहिरो	पहिरो	पहिरो	पहिरो
२	बाढि	×	×	बाढि	बाढि	बाढि	बाढि	बाढि	बाढि	बाढि	बाढि	बाढि
३	आगलागि	×	×	×	आगलागि	आगलागि	आगलागि	आगलागि	आगलागि	आगलागि	आगलागि	आगलागि
४	खडेरी	×	×	×	×	खडेरी	खडेरी	खडेरी	खडेरी	खडेरी	खडेरी	खडेरी
५	हावाहुरी	×	×	×	×	×	हावाहुरी	हावाहुरी	हावाहुरी	हावाहुरी	हावाहुरी	हावाहुरी
६	असिना	×	×	×	×	×	×	असिना	असिना	असिना	असिना	असिना
७	महामारी	×	×	×	×	×	×	×	महामारी	महामारी	महामारी	महामारी
८	चट्याङ	×	×	×	×	×	×	×	×	चट्याङ	चट्याङ	चट्याङ
९	भिरबाट लड्ने	×	×	×	×	×	×	×	×	×	भिर बाट लड्ने	भिर बाट लड्ने
१०	सडक दुर्घटना	×	×	×	×	×	×	×	×	×	×	सडक दुर्घटना
११	जंगली जनावरको	×	×	×	×	×	×	×	×	×	×	×

	आतंक											
	अंक	१०	९	८	७	६	५	४	३	२	१	०
	स्तर	पहिलो	दोस्रो	तेस्रो	चौथो	पाँचौ	छैटौ	सातौ	आठौ	नवौ	दशौ	एघारौ

### १.७. सम्भाव्य प्रकोपको आँकलन तथा सम्भावित प्रभाव क्षेत्रको नक्साङ्कन

कालीकोट जिल्लामा विगतका वर्षमा क्षति पुऱ्याएको आधारमा जिल्ला भित्र रहेका विभिन्न प्रकारका विपद्हरू पहिचान भएका छन् । यी मध्ये मुख्य पहिरो, बाढी, भूकम्प, आगलागि तथा महामारी जन्य प्रकोपहरूको सम्भावित क्षतिलाई आधार मानेर जिल्लाका विभिन्न गाउँपालिका, नगरपालिकाको प्रकोप जोखिम (सङ्कटासन्नता) तालिका तयार गरीएको छ । विगतको पहिरो तथा भू-क्षयले पारेको प्रभावलाई मध्ये नजर गरी यो पूर्वतयारी तथा प्रतिकार्य योजना तयार पारिएको छ ।

### तालिका : स्थानीय तहहरूको प्रकोप जोखिम आँकलन

गा.पा./न.पा.	सम्भावित प्रकोपको स्तर (१ निम्न- ५ उच्च)							संकटासन्नताको स्तर (निम्न, मध्यम, उच्च)
	बाढी	पहिरो	आगलागि	महामारी	भूकम्प	सुख्खा खडेरी	चट्याड	
खाडाँचक्र नगरपालिका	१	५	४	२	५	४	३	मध्यम
तिलागुफा नगरपालिका	३	४	४	३	४	३	४	मध्यम
रास्कोट नगरपालिका	३	३	३	२	५	२	१	मध्यम
नरहरिनाथ गाउँपालिका	४	५	४	५	४	४	२	उच्च
सान्नित्रिवेणी गाउँपालिका	२	५	४	२	५	१	१	मध्यम
पलाँता गाउँपालिका	३	४	४	५	५	५	२	उच्च
पँचालभरना गाउँपालिका	१	४	५	३	५	५	३	मध्यम
शुभकालिका गाउँपालिका	४	५	३	३	४	४	३	मध्यम
महावै गाउँपालिका	३	४	४	३	५	१	१	मध्यम

### १.८ विपद् संकटासन्नता तथा क्षमता विश्लेषण:

कालीकोट जिल्ला निरन्तर रुपमा विपद्का घटना भइ रहने जिल्लाको रुपमा रहेको छ । जिल्लाको उत्तरी क्षेत्रबाट दक्षिण तिर बग्ने कर्णाली नदी, तिला नदी लगायतका अन्य नदी तथा खोलाहरूका कारण वर्षेनी पहिरो तथा बाढीको उच्च जोखिम रहेको छ । भिरालो जमिन भएका कारण पनि यस जिल्लामा पहिरो प्रमुख जोखिमका रुपमा रहेको छ । त्यसैगरी अत्याधिक वनविनाश, मानवीय चलखेल तथा उत्खननका कारण पहिरो तथा बाढीको जोखिम

बढि रहेको छ । यस जिल्लामा विना योजना स्व-स्फूर्त रुपमा शहर बजारको विकास भएका कारण भौतिक संरचनाहरु पनि असुरक्षित र पुराना हुनका साथै विपद् जोखिमलाई ध्यान नदिइ निर्माण गरीएका कारण भुकम्पीय दृष्टिकोणले समेत उच्च संकटासन्न रहेको छ । सम्भावित विपद् पूर्वतयारी तथा प्रतिकार्य क्षमतालाई सबै जोखिमयुक्त वस्ति तथा समुदाय सम्म विस्तार गर्ने नसकिएको अवस्था छ।

जिल्ला स्तरमा प्रमुख जिल्ला अधिकारीको अध्यक्षतामा जिल्ला विपद् व्यवस्थापन समिति, पालिका स्तरमा कार्यपालिका प्रमुखको नेतृत्वमा स्थानीय विपद् व्यवस्थापन समिति, विपद् प्रभावित हुने केहि वडा हरुमा वडा अध्यक्षको नेतृत्वमा वडा स्तरीय विपद् व्यवस्थापन समितिका साथै समुदायमा आधारित विपद् व्यवस्थापन समितिहरु समेत गठन भएका छन । त्यसै गरी जिल्ला विपद् पूर्व तयारी तथा प्रतिकार्य योजना अद्यावधिक गरीनुका साथै प्रभावकारी विपद् प्रतिकार्यका लागि जिल्लामा ८ वटा विषयगत क्षेत्रहरु सक्रिय रहेका छन । जिल्ला भित्रका तिन वटै सुरक्षा निकाय तथा नेपाल रेडक्रस सोसाईटीले विपद् प्रतिकार्य तालिमहरु मार्फत जिल्लाको क्षमता बढाउने कार्य गरीरहेका छन । यस जिल्ला भित्र कार्यरत नेपाल रेडक्रस सोसाईटी तथा विकास साभेदारहरुले समेत आन्तरिक रुपमा आकस्मिक योजना तयार गर्नेका साथै आपतकालीन अवस्थामा प्रभावकारी प्रतिकार्यका लागि विपद् प्रतिकार्य तथा बन्दोबस्तीका सामग्रीहरु भण्डारण गर्ने गरीएको छ । त्यसै गरी जिल्ला भित्रका स्थानीय तहहरुमा आकस्मिक कोष तथा आपतकालीन प्रतिकार्यका लागि खोज,उद्धार र बन्दोबस्तीका सामानहरु भण्डार गरीएको छ । विकास साभेदार तथा मानवीय सहायता संघसंस्थाहरु बाट जिल्लाका ९ वटै पालिकामा पालिकास्तरीय स्थानीय विपद् प्रतिकार्य योजना निर्माणमा सहयोग पुऱ्याइ रहेको अवस्था छ ।

## १.९ विपद् जोखिम आँकलन तथा नक्साङ्कन

यस जिल्लामा खास गरी पहिरो, भुकम्प, आगलागि, महामारी तथा खडेरीको उच्च जोखिम रहेको छ। वर्षायाममा नदीको कटान तथा भिरालो जमिनमा भएको वर्षातका कारण नियमित जसो भुःक्षय हुने, जमिन सतह बग्ने तथा वस्ती तथा मानवीय क्षति समेत हुने गरेका साथै अन्नपात, खेतबाली तथा पशुचौपायामा समेत क्षति हुन सक्ने देखिन्छ । जिल्लाका अधिकांश क्षेत्रहरुमा पहिरोको कारण सयौं घरहरु क्षति हुन सक्ने तथा हजारौं रोपनी जमिन कटान तथा क्षय हुन सक्ने देखिन्छ ।

१.९.२. प्रकोपको स्थानीय तहगत जोखिम अवस्था

प्रकोपहरु	उच्च जोखिमका	मध्यम जोखिमका	न्यून
भूकम्प	पचालभरना गाउँपालिका, रास्कोट नगरपालिका, खाँडाचक्र नगरपालिका, सान्नी त्रिवेणी गाउँपालिका, नरहरीनाथ गाउँपालिका, तिलागुफा नगरपालिका, महावै पलाँता गाउँपालिका र शुभकालिका गाउँपालिका		
पहिरो	तिलागुफा नगरपालिका, खाँडाचक्र नगरपालिका सान्नी त्रिवेणी गाउँपालिका, पलाता गाउँपालिका, पचालभरना गाउँपालिका, शुभकालिका गाउँपालिका, महावै गाउँपालिका र नरहरिनाथ गाउँपालिका	रास्कोट नगरपालिका	
बाढी	नरहरिनाथ गाउँपालिका र शुभकालिका गाउँपालिका	तिलागुफा नगरपालिका, रास्कोट नगरपालिका, पलाता गाउँपालिका र महावै गाउँपालिका	खाँडाचक्र नगरपालिका, सान्नीत्रिवेणी गाउँपालिका, पचालभरना गाउँपालिका
महामारी	नरहरिनाथ गाउँपालिका र पलाता गाउँपालिका गाउँपालिका	तिलागुफा नगरपालिका, पचालभरना गाउँपालिका, शुभकालिका गाउँपालिका र महावै गाउँपालिका	खाँडाचक्र नगरपालिका, रास्कोट नगरपालिका र सान्नीत्रिवेणी गाउँपालिका
आगलागिजन्य	पचालभरना गाउँपालिका, खाँडाचक्र नगरपालिका, सान्नी त्रिवेणी गाउँपालिका, नरहरीनाथ गाउँपालिका, तिलागुफा नगरपालिका, महावै पलाँता गाउँपालिका	शुभकालिका, रास्कोट नगरपालिका	
सुख्खा खडेरी भोकमरी	पलाँता, पचालभरना गाउँपालिका र खाँडाचक्र नगरपालिका, नरहरिनाथ र शुभकालिका गाउँपालिका	तिलागुफा नगरपालिका	रास्कोट नगरपालिका, सान्नीत्रिवेणी र महावै गाउँपालिका
समष्टिगत जोखिम विश्लेषण	नरहरिनाथ गाउँपालिका र पलाता गाउँपालिका	पचालभरना गाउँपालिका, रास्कोट नगरपालिका, खाँडाचक्र नगरपालिका, सान्नी त्रिवेणी गाउँपालिका, तिलागुफा नगरपालिका, महावै र शुभकालिका गाउँपालिका	

## १.१० मानवीय सहायतामा संलग्न सरोकारवाला संस्थाहरू

जिल्लाभित्रका मानवीय सहायतामा संलग्न साभेदार निकाय र मानवीय सहायतामा संलग्न हुने सम्भावनाको आधारमा निकायहरूलाई दुई भागमा विभाजन गरीएको छ। विगतमा विपद् पूर्वतयारी तथा प्रतिकार्य योजना निर्माण र राहत वितरणमा सक्रिय रूपमा लागेका निकायलाई यस वर्ष पनि विपद्को अवस्थामा गरीने मानवीय सहायतामा संलग्न निकायहरूको रूपमा लिइएको छ। जुन निम्नानुसार छन् :

### १.१०.१. कालीकोट जिल्लाका कार्यालय प्रमुख तथा पार्टी अध्यक्षहरूकोसम्पर्क नम्बर

सि.नं.	निकाय तथा संस्था	ठेगाना	सम्पर्क व्यक्तिको नाम र पद	सम्पर्क विवरण
१	जिल्ला प्रशासन कार्यालय	खाँडाचक्र -१, मान्म कालीकोट	प्र.जि.अ, नारायण प्रसाद भट्टराई	९८५८३३७७७७
२	जि.स.स. कालीकोट	खाँडाचक्र न.पा. १, कालीकोट	निमित्त जिल्ला समन्वय अधिकारी, भिम बहादुर शाही	०८७-४४०१२०, ०८७-४४०११४ ९८५८०५५६५५
३	नेपाली सेना समसेर गुल्म	खाँडाचक्र न.पा. १, कालीकोट	सेनानी, रमेश बाँनिया	०८७४४००७१ ९८५८३२११७०
४	जिल्ला प्रहरी कार्यालय	खाँडाचक्र न.पा. १, कालीकोट	प्र.ना.उ., टेक बहादुर रावत	०८७४४०११३ ९८५८३३५५५५
५	सशस्त्र प्रहरी बल, नेपाल आश्रित गुल्म, कालीकोट	खाँडाचक्र न.पा. १, कालीकोट	प्र.ना.उ., दिपेन्द्रराज बिष्ट	९८५१३५८९३३
६	राष्ट्रिय अनुसन्धान जिल्ला कार्यालय	खाँडाचक्र न.पा. १, कालीकोट	प्र.अ.अ., सुन्दरमणि पोखेल	०८७४४०००६, ९८५२६४४००६
७	स्वास्थ्य सेवा कार्यालय	खाँडाचक्र न.पा. १, कालीकोट	भिष्म प्रसाद पोखेल	९८५८३२२६६५
८	डिभिजन वन कार्यालय,	खाँडाचक्र न.पा. १, कालीकोट	महेश कुमाई डिभिजन वन अधिकृत	०८७-४४०००२, ९८५८३२२०१५
९	खानेपानी तथा सरसफाई सिंचाई तथा उर्जा विकास कार्यालय	खाँडाचक्र न.पा. १, कालीकोट	प्रविन महत	०८७-४४०००३,
१०	शिक्षा विकास तथा समन्वय इकाई,	खाँडाचक्र न.पा. १, कालीकोट	लाल प्रसाद पोखेल	०८७-४४०११६
११	कृषि विकास कार्यालय कालीकोट	खाँडाचक्र न.पा. १, कालीकोट	चन्द्र बहादुर शाही	०८७-४४०११८
१२	पशु अस्पताल तथा पशु सेवा कार्यालय,	खाँडाचक्र न.पा. १ कालीकोट	धन बहादुर महत	०८७-४४००२३ ९८५८३२२५२३
१३	जिल्ला हुलाक कार्यालय	खाँडाचक्र न.पा. १, कालीकोट	टोप बहादुर शाही	०८७-४४००१६ ९८५८३२२३३१

१४	नेपाल रेडक्रस सोसाइटी	खाँडाचक्र न.पा. १, कालीकोट	सभापति, बल प्रसाद संज्याल	०८७-४४०१२५ ९७५८९००१३९
१५	उद्योग तथा उपभोक्ता हित संरक्षण कार्यालय,	खाँडाचक्र न.पा. १, कालीकोट	श्रीबहादुर विष्ट	०८७४४००१० ९८५८३२२५१९
१६	खाद्य व्यवस्था तथा व्यापार क.लि.	खाँडाचक्र न.पा. १, कालीकोट	अच्युतराज बराल	०८७-४४०००८
१७	जिल्ला आयुर्वेद स्वास्थ्य कार्यालय	खाँडाचक्र न.पा. १, कालीकोट	तुलसी कुमार श्रेष्ठ	०८७-४४०१७९ ९८५८३९०३९०
१८	नेपाल टेलिकम	खाँडाचक्र न.पा. १, कालीकोट	शाखा प्रमुख, प्रेम विष्ट	०८७-४४०००१/ ४४/१२२
१९	नेपाल विद्युत प्राधिकरण मान्म, कालीकोट	खाँडाचक्र न.पा. १, कालीकोट	इ.हरेन्द्रराय यादव कार्यालय प्रमुख	०८७-४४०१४७, ९८५८३२२७०५
२१	पूर्वाधार विकास कार्यालय,	खाँडाचक्र न.पा. १, कालीकोट	श्री हरि शर्मा धिताल कार्यालय प्रमुख	९८५८३६६१५५
२२	सामाजिक विकास कार्यालय,	खाँडाचक्र न.पा. १, कालीकोट	श्री रछाने लोहार	९८५११०६४७४
२३	हुरेन्डेक नेपाल कालीकोट	खाँडाचक्र न.पा. १, कालीकोट	जजराज शाही अध्यक्ष	०८७-४४०१५२ ९८४८३०११५६
२४	किर्डाक नेपाल कालीकोट	खाँडाचक्र न.पा. १, कालीकोट	तुलाराम पाण्डे जिल्ला संयोजक	०८७-४४०१५० ९८४८३०१४६२ ९७५८९००९१६
२६	आ एन एफ नेपाल	खाँडाचक्र न.पा. १, कालीकोट	दल बहादुर बुढा	९८६४९४४४३३
२७	भिडिसेफ	खाँडाचक्र न.पा. १, कालीकोट	राजेन्द्र सहकारी व्यवस्थापक	०८७-४४००५७ ९८४८३२७९३६
२८	सहास नेपाल	खाँडाचक्र न.पा. १, कालीकोट	जिल्ला संयोजक कुम्मर सिंह परियार	९८४८०९३०३०
२९	सादा नेपाल	खाँडाचक्र न.पा. १, कालीकोट	अशोकनाथ योगी अध्यक्ष	९७४१०४३९९५
३०	अपाङ्ग पुनर्स्थापना केन्द्र	खाँडाचक्र न.पा. १, कालीकोट	केशवराज देवकोटा अध्यक्ष	९७४८९०३०३०
३१	नेपाल नेत्र ज्योति संघ	खाँडाचक्र न.पा. १, कालीकोट	के.पी.पाण्डे सभापति	०८७-४४०१२४ ९८४८३१०२०२
३२	विश्व खाद्य कार्यक्रम	खाँडाचक्र न.पा. १, कालीकोट	राज बुढथापा फिल्ड अफिसर	९८५८३२०५२०
३३	सेभ द चिल्ड्रेन	खाँडाचक्र न.पा. १, कालीकोट	जिल्ला कार्यक्रम संयोजक, टीकाराम नेपाली	

३४	कालीकोट उद्योग बाणिज्य संघ	खाँडाचक्र न.पा. १, कालीकोट	रतन बहादुर शाही अध्यक्ष	९८४८३०१८२६
३५	रेडियो नयाँ कर्णाली एफ.एम.	खाँडाचक्र न.पा. १, कालीकोट	भरतराज बिष्ट स्टेशन म्यानेजर	०८७-४४०१८० ९८४८३०७४४७
३६	रेडियो नेपाली आवाज एफ.एम.	खाँडाचक्र न.पा. १, कालीकोट	नमराज योगी कार्यक्रम संयोजक	०८७-४४०१७७ ९८४८३२१४९०
३७	रेडियो मालिका एफएम	खाँडाचक्र न.पा. १, कालीकोट	पुष्पराज भट्टराई स्टेशन म्यानेजर	०८७४४०२७५ ९८४४२७०००२
३८	रेडियो चखेली एफएम	खाँडाचक्र न.पा. १, कालीकोट	खडानन्द अधिकारी स्टेशन म्यानेजर	०८७४४०२८० ९८४८३०६५८१
३९	ने. क. पा. एमाले	खाँडाचक्र न.पा. १, कालीकोट	तुलाराज मल्ल	९८५१२०९१९७
४०	नेपाली काँग्रेस	खाँडाचक्र न.पा. १, कालीकोट	अम्म बहादुर शाही सभापति	९८५८३२०८३२
४१	ने.क.पा.माओवादी केन्द्र	खाँडाचक्र न.पा. १, कालीकोट	श्री सैलेन्द्र चौलागाई जिल्ला संयोजक	९८५११२२०६७
४२	नेकपा (एकिकृत समाजवादी)	खाँडाचक्र न.पा. १, कालीकोट	विश्वराज बम अध्यक्ष	९८४८३०५१५२
४३	जसपा नेपाल	खाँडाचक्र न.पा. १, कालीकोट	माधव राज उपाध्याय	९८४८३०६६९९
४४	ने.म.कि.पा	खाँडाचक्र न.पा. १, कालीकोट	खडक शाही अध्यक्ष	९८५८३९०३८४
४५	रा.ज.मो	खाँडाचक्र न.पा. १, कालीकोट	कृष्ण बहादुर शाही अध्यक्ष	९८४८३०१९६६
४७	रा.प्र.पा.	खाँडाचक्र न.पा. १, कालीकोट	घन बहादुर बटाला अध्यक्ष	
४८	डिभिजन सडक कार्यालय जुम्ला	जुम्ला	इ.चन्द्र खड्का	९८५८३२०१३३

१.१२. कालीकाट जिल्ला स्थानीय तहका प्रमुख प्रशासकीय अधिकृतहरूको नाम तथा सम्पर्क नम्बर तालिका नं.

क्र.सं.	कार्यालय	नाम थर	सम्पर्क नम्बर
१	खाँडाचक्र नगरपालिका	श्री देवकिरण बुढा	९८६९७६२३८४
२	रास्कोट नगरपालिका	श्री जवानसिंह बम	९८५८३२२७१३
३	तिलागुफा नगरपालिका	श्री देवकिरण बुढा	९८६९७६२३८४
४	महावै गाउँपालिका	श्री प्रकाश बहादुर शाही	९८५८३२२११३

५	शुभकालिका गाउँपालिका	श्री केन्द्र बहादुर शाही	९८४८०३५३६८
६	नरहरिनाथ गाउँपालिका	श्री युवराज पौडेल	९८४८२६२१९१
७	पचालभरना गाउँपालिका	श्री कमल बहादुर बम	९८५८३२२०७२
८	पलौता गाउँपालिका	श्री गौरव नेपाल	९८५८३२०८३८
९	सान्नीत्रिवेणी गाउँपालिका	श्री प्रेम बडुवाल	९८४८२१५३५८

**१.१३.कालीकोट जिल्लाका सरकारी कार्यालयका चालकहरुको सम्पर्क नम्बर तालिका नं.**

क्र.सं.	कार्यालय	नाम थर	सम्पर्क नम्बर
१	जिल्ला प्रशासन कार्यालय	श्री लंक खड्का	९८४८३३०२१७
२	डिभिजन वन कार्यालय	श्री विष्णु बहादुर शाही	९८५८३२००६७
३	खानेपानी सिंचाई तथा उर्जा विकास कार्यालय	श्री सीताराम अधिकारी	९८४८३२९८०२
४	पशु अस्पताल तथा पशुसेवा कार्यालय	श्री पदम शाही	९८५८०२३४६०
५	कृषि विकास कार्यालय	श्री प्रेम रावत	९८४४८९२५६७
६	स्वास्थ्य सेवा कार्यालय	श्री दीप बहादुर वोगटी	९८४८३३२१८५
७	जिल्ला समन्वय समितिको कार्यालय	श्री जयवीरे कामी	९८४८३०५८९८
८	पुर्वाधार विकास कार्यालय	श्री अग्र बहादुर शाही	९८६६३०६९३४
९	जिल्ला अस्पताल (एम्वुलेन्स)	श्री पूरन खड्का	९८६६२११७११
१०	जिल्ला अस्पताल (एम्वुलेन्स)	श्री भिम बहादुर खड्का	९८६६२११७१०

**१.१४ विषयगत क्षेत्रहरु:**

जिल्लामा प्रभावकारी विपद् प्रतिकार्यका लागि ८ वटा विषयगतक्षेत्रहरुका निर्धारण गरीएका छन् । आपतकालीन अवस्थामा विषयगत क्षेत्रले सम्बन्धीत विषयगत क्षेत्रको प्रतिकार्यका काममा अगुवाई गर्दछन् । विषयगतक्षेत्रहरुको अगुवा निकाय, सम्पर्क व्यक्ति र समग्र जिम्मेवारी तालिका प्रस्तुत छ ।

तालिका ५

विषयगत क्षेत्र	नेतृत्व गर्ने निकाय, सम्पर्क व्यक्ति, नम्बर	समग्र जिम्मेवारी
समन्वय सूचना, व्यवस्थापन, खोज तथा उद्धार	जिल्ला प्रशासन कार्यालय कालीकोट श्री नारायण प्रसाद भट्टराई (प्रमुख जिल्ला अधिकारी) ०८७-४४००१२,	यस विषयगत क्षेत्रले विपद्को समयमा सम्पूर्ण सरोकारवालाहरूसँग समन्वय गर्ने, विपद्को पूर्वानुमान प्राप्त भएपछि स्थानीय सञ्चार माध्यमबाट सूचना सम्प्रेषण गर्ने, प्रकोपको कारण समस्यामा परिरहेका वा घाईतेलाई उद्धार गर्ने, हराएकाहरूको खोजी गर्ने, मानिसको मृत्यु भएमा सनाखत (हस्तान्तरण) को लागि प्रवन्ध मिलाउने, पीडितहरूलाई राहत रकम वितरण गर्ने आदि जिम्मेवारी निर्वाह गर्नेछ। यस विषयगत क्षेत्रले विपद् पश्चात विपद्बाट भएको क्षतिको सर्वेक्षण तथा लेखाजोखा गर्ने कार्य गर्ने छ। जसमा नेपाल सरकारले तोकेको मापदण्ड अनुसारका सर्वेक्षण विधि तथा फारामहरूको प्रयोग गरी बहुक्षेत्र सरोकारवालाहरूको समेत सहभागीता गराईने छ।
खाद्य सुरक्षा	कृषि विकास कार्यालय कालीकोट श्री चन्द्र बहादुर शाही नि.व.कृ.वि.अ. ०८७-४४०११८	यस विषयगत क्षेत्रले विपद्को अवस्थामा पीडितहरूलाई तत्काल सुख्खा खानेकुरा, विस्थापित भई शिविरमा बसेकालाई चामल, दाल, नुन, तेल आदि खाद्य सामग्री उपलब्ध गराउने, पकाउनको लागि प्रवन्ध मिलाउने र कृषि क्षेत्रमा भएको क्षति विवरण तयार गर्ने आदि जिम्मेवारी निर्वाह गर्नेछ।
आपतकालीन आश्रय स्थल तथा गैर खाद्य सामग्री	नेपाल रेडक्रस सोसाइटी बलप्रसाद सन्ज्याल ०८७-४४०१२५, ९७५८९००१३९	यस विषयगत क्षेत्रले विपद्को कारण घरमा क्षति पुगी बस्न नसक्ने अवस्थाका प्रभावितहरूलाई आपतकालीन आश्रय वा वासको लागि अस्थायी संरचना निर्माण गर्ने, पीडितहरूलाई खाद्य तथा गैर-खाद्य सामग्री वितरण आदि जिम्मेवारी निर्वाह गर्नेछ।
स्वास्थ्य तथा पोषण	स्वास्थ्य सेवा कार्यालय हेमराज बम - फोकल पर्सन ९८५८३२०१७० ०८७४४०१३३	यस विषयगत क्षेत्रले विपद्मा घाईते भएकाहरूको प्राथमिक उपचार गर्ने, महामारी हुनबाट बचाउने विधिहरू अवलम्बन गर्ने, शिविरमा उपचार गर्ने नसकिने प्रकृतिका स्वास्थ्य समस्या भएमा विरामीलाई अस्पतालसम्म पुर्याई स्वास्थ्य उपचारको सुनिश्चितता गर्ने, बालबालिकामा पोषणको कमी भएमा त्यसबाट हुनसक्ने समस्या बारे पीडित र सरोकारवालालाई सचेत गर्ने आदि जिम्मेवारी निर्वाह गर्नेछ।
आपतकालीन शिक्षा	शिक्षा विकास तथा समन्वय इकाई, कालीकोट श्री लाल प्रसाद पोखेल	यस विषयगत क्षेत्रले विपद्को कारण यदि विद्यालय ३ दिन भन्दा बढी बन्द भएमा विद्यार्थीहरूलाई आपतकालीन शिक्षाको व्यवस्था गर्ने, प्रकोपले विद्यार्थीको पठनपाठनका शैक्षिक सामग्री हराएमा सोको व्यवस्था गर्ने र विद्यालयको शिक्षण सामग्रीहरू नष्ट भएमा

	०८७ ४४०११६	पुनः व्यवस्था गर्ने, आपतकालीन शिक्षा संचालन गर्ने आदि लगायतका जिम्मेवारी निर्वाह गर्नेछ ।
संरक्षण	जिल्ला प्रशासन कार्यालय नारायण प्रसाद भट्टराई (प्रमुख जिल्ला अधिकारी) ०८७ -४४००१२, ०८७ - ४४०११२, ९८५८३३७७७७	यस विषयगत क्षेत्रले विपद्को समयमा महिला, गर्भवती महिला, सुत्केरी, अपाङ्गता भएका व्यक्तिहरू, शिशु, बालबालिका, वृद्धवृद्धाहरूलाई संरक्षण गर्ने, उनीहरूलाई आवश्यकता बमोजिमका सरसामानहरू (जस्तै: डिभिनेटी किट) उपलब्ध गर्ने, घरपरिवारका सदस्य गुमाएकाहरू तथा विपद्का कारण त्रसित व्यक्तिहरूलाई मनोसामाजिक परामर्श सेवा दिने, हिंसामुक्त वातावरण सिर्जना गर्ने आदि जिम्मेवारी निर्वाह गर्नेछ ।
खानेपानी, सरसफाई तथा स्वच्छता प्रवर्द्धन	खानेपानी, सिंचाइ तथा उर्जा विकास कार्यालय प्रविन महत प्रमुख ०८७४४०००३ ९८५८०६६६३३	यस विषयगत क्षेत्रले विपद्को अवस्थामा खानेपानी आपूर्ति, प्रकोपको कारण ढलेका बोटबिरूवाहरू हटाउने, विपद्जन्य घटनाबाट सिर्जना भएका फोहोरहरू सरसफाई गर्ने, मरेका पशुपंक्षीहरूको व्यवस्थापन गर्ने, व्यक्तिगत सरसफाईको लागि स्वच्छता सम्बन्धी सरसामानहरू (जस्तै: हाईजिन किट) उपलब्ध गर्ने आदि जिम्मेवारी निर्वाह गर्नेछ ।
शीघ्र पुनर्लाभ	जिल्ला समन्वय समिति, कालीकोट जिल्ला समन्वय अधिकारी भिम व. शाही ०८७ ४४०१२०, ९८५८०५५६५५	यस विषयगत क्षेत्रले विपद्को कारण अवरूद्ध हुन पुगेका अत्यावश्यक सेवाहरू (जस्तै: सडक, विद्युत, खानेपानी, टेलिफोन) तत्काल सुचारू गर्ने र त्यस्ता सेवा प्रदान गर्ने निकायका कार्यालयहरूमा क्षति पुगेमा वैकल्पिक व्यवस्था गर्ने आदि जिम्मेवारी ।

## परिच्छेद - दुई

२.१ सामान्य पूर्वतयारी योजना (सम्पूर्ण विषयगत क्षेत्रहरूको लागि) :

विषयगत क्षेत्र	सामान्य पूर्वतयारीका कार्यहरू	समय
समन्वय सूचना, व्यवस्थापन,	जिल्लाको पूर्व सूचना संयन्त्र सम्पर्क संजाल तथा सम्पर्क नं. अद्यावधिक गर्ने ।	असार २०८२
	प्रकोपको प्रकृति अनुसार सुरक्षा निकायका तिनै अंगहरू सम्मिलित खोज तथा उद्धार टोली गठन गर्ने, तालिम प्रदान गर्ने ।	असार २०८२
	सुरक्षा निकायहरूको तारविहिन संचार (Wireless Communication)सञ्जाललाई भरपर्दो बनाउने र विस्तार गर्ने ।	असार २०८२
	राष्ट्रिय तथा जिल्ला आपतकालीन कार्य सञ्चालन केन्द्रसँग निरन्तर सञ्चारको व्यवस्था र सञ्जालको स्थापना गर्ने ।	असार २०८२
	विपद्का क्षेत्रमा काम गर्ने विभिन्न निकायको नामावली र सम्पर्क व्यक्तिहरूको लिष्ट तयार गर्ने तथा सम्बन्धीत निकाय संग भएको श्रोत साधनको विवरण राख्ने ।	असार २०८२
	सबै विषयगत अगुवा कार्यालय तथा सदस्यहरूलाई जिम्मेवारीको जानकारी गराउने ।	असार २०८२

खोज तथा उद्धार	आपतकालीन अवस्थामा सूचनाको प्रचार-प्रसारका लागि सञ्चार माध्यमको क्षमता वृद्धि र समन्वय प्रणाली विस्तार गर्ने ।	असार २०८२
	खोज तथा उद्धार सामग्रीहरू खरिद, भण्डारण, मर्मत संभार, व्यवस्थापन गर्ने ।	असार २०८२
	खोज तथा उद्धारका लागि प्रयोग गर्ने सकिने सवारी साधनहरू र एम्बुलेन्सहरूको सम्पर्क सूची तयार गर्ने ।	असार २०८२
	आपतकालीन अवस्थामा प्रयोग गर्ने स्थलमार्ग, आश्रयस्थल तथा भौतिक पूर्वाधार र सेवाहरू निर्माण, विस्तार गर्ने समन्वय गर्ने	असार २०८२
	पहिरो, बाढी, हावाहुरी, भूकम्प, चट्याङ, आगलागी आदि प्रकोपहरूबाट समुदायमा पर्नसक्ने असर र सो बाट बच्ने उपायहरूका बारेमा जनचेतनामूलक कार्यक्रम सञ्चालन गर्नेका लागि विकास साभेदारहरू लाई प्रोत्साहित गर्ने ।	असार २०८२
	खोज एव उद्धारको लागि भण्डारण गरीएको सामग्रीहरूको अवस्थाको जाँच गर्ने, थप आवश्यक भए व्यवस्था गर्ने तथा तीनवटै सुरक्षा निकायहरूमा जिल्ला तथा स्थानीय तहमा निर्दिष्ट स्टाफ सहितको एकाई टोली तयारी राख्न लगाउने ।	असार २०८२
	विगतका विपद्सम्बन्धि घटनाको आधारमा उद्धार गर्नुपर्ने स्थलको एकिन गर्ने, जोखिम नक्शाङ्कन गर्ने ।	असार २०८२
	खोजी तथा सहज उद्धारका लागि आवश्यक पर्ने ठूला उपकरण (heavyequipment) तथा औजारहरूको व्यवस्था गर्ने ।	असार २०८२
	प्रारम्भिक खोजी तथा उद्धार, बृहत खोजी तथा उद्धारका टिमहरूमा परिचालनको तौर तरिका र सुरक्षाको व्यवस्था गर्नेका लागि विगतका सिकाईहरूलाई आत्मसात गर्ने अभिमूखीकरण गर्ने ।	असार २०८२
	घाईतेहरूको प्राथमिकताका आधारमा छिटो छरितो उपचारका लागि समन्वय गर्ने समन्वय संयन्त्रको विकास गर्ने ।	असार २०८२
	विपद्को समयमा प्रतिकार्यमा सहयोग उपलब्ध गराउने एकीकृत प्रणालीको विकास गर्ने ।	असार २०८२
	खोज तथा उद्धारलाई प्रभावकारी बनाउन प्रकोपमा आधारित कृत्रिम घटना अभ्यास गर्ने, गराउने ।	असार २०८२
	सर्वेक्षणका लागि मोबाइल एप प्रयोग सम्बन्धी अभिमुखिकरण गर्ने ।	असार २०८२
	द्रुत तथा विस्तृत सर्वेक्षणका लागि स्वयंसेवकहरूलाई तालिम तथा अभिमुखिकरण कार्यक्रम प्रदान गर्ने ।	असार २०८२
विस्तृत सर्वेक्षण फाराम १००० प्रति छपाई		
विस्तृत सर्वेक्षणका लागि तालिम प्राप्त स्वयंसेवकहरूको रोष्टर तयार	असार २०८२	
सर्वेक्षण कम्पाइलेसनका लागि तालिम प्रदान	असार २०८२	
खाद्य सुरक्षा	विपद्मा खाद्यान्न व्यवस्थापनका सम्भावित आपूर्तिकर्ता तथा खाद्य उद्योगहरू पहिचान गरी उपलब्ध हुन सक्ने सामग्री सहितको रोष्टर तयार गरी राख्ने । साथै सामानको गुणस्तर सुनिश्चितताका लागि मापदण्ड तय गरी राख्ने ।	असार २०८२
	सम्भावित विपद्का लागि खाद्य सामग्रीका लागि सहयोग लिन सकिने कार्यालय, संस्थाहरूको विवरण तयार गरी राख्ने ।	असार २०८२
	सम्भावित विपद् क्षेत्र नजिकका स्थानहरूमा गोदाम घर तथा पहिले नै सामान राख्न सक्ने ठाउँहरूको पहिचान गर्ने ।	असार २०८२
	आपतकालीन अवस्थामा खाद्यान्न ढुवानीका लागि ट्रक व्यवसायी संघ, ट्याक्टर व्यवसायी संघ, साना पिक अप भ्यान तथा बस व्यवसायी समिति सँग समन्वय गरी भई परि आएका बेलामा उपलब्धताका लागि करार सम्भौता गर्ने ।	असार २०८२
	सम्भावित आश्रय स्थल सम्म विपद्का बेलामा सामग्री ढुवानीका लागि बैकल्पिक सडक मार्गको पहिचान गरी राख्ने ।	असार २०८२
	विपद्को समयमा खाद्य सामग्री वितरण गर्ने तौर तरिका/प्रक्रिया बारे यस विषयगत क्षेत्रका सदस्यहरू बिच छलफल तथा कृत्रिम घटना अभ्यास गर्ने ।	असार २०८२
	विपद्को समयमा नगद वा खाद्य सामग्री वितरण गर्ने तौरतरिका/प्रक्रिया बारे	असार २०८२

	विषयगत क्षेत्रका सदस्यहरू बीच छलफल तथा कृत्रिम घटना अभ्यास गर्ने ।	
आपतकालीन आश्रय स्थल तथा गैर खाद्य सामग्री	विपद् प्रभावितहरूको लागि अस्थायी आश्रयको व्यवस्था गर्ने आवश्यक सरसामान तथा औजारहरूको बन्दोबस्ती गर्ने ।	असार २०८२
	आपतकालीन अवस्था आईपरेमा तुरुन्त खरिद गर्ने सकिने गरी आपूर्तिकर्ता पहिचान र अनुबन्ध करार गर्ने ।	असार २०८२
	अस्थायी आश्रय स्थल बनाउन सुविधायुक्त खुला क्षेत्रको पहिचान गरी राख्ने ।	असार २०८२
	गैर-खाद्य सामग्री सेटहरू भण्डारण गर्ने । विकास साभेदारहरू सँग भएको विवरण अद्यावधिक गरी राख्ने ।	असार २०८२
	विपद् प्रभावित स्थान वा शिविर खडा गर्नुपर्ने स्थान सम्म सरसामान तथा औजारहरू लैजान सवारी साधनको व्यवस्था गर्ने ट्रक,ट्याक्टर, पिक अप भ्यान तथा वस व्यवसायी समिति सँग सम्भव भएसम्म करार सम्झौता गर्ने।	असार २०८२
	अस्थायी आश्रय वा वास निर्माणको लागि टोली गठन गर्ने र दक्षता अभिवृद्धिका लागि कृत्रिम घटना अभ्यास गर्ने ।	असार २०८२
स्वास्थ्य तथा पोषण	विपद् पश्चात तत्काल देखा पर्ने स्वास्थ्य समस्या समाधानका लागि चाहिने औषधीहरू भण्डारण गर्ने ।	असार २०८२
	द्रुत प्रतिकार्य टोली (Rapid Response Team-RRT) / CRRT गठन गर्ने, क्षमता विकास र कार्यसूची अद्यावधिक गर्ने ।	असार २०८२
	प्रतिकार्यको लागि आवश्यक दक्ष जनशक्ति तयार गर्ने ।	असार २०८२
	स्वास्थ्य सम्बन्धी शिक्षण सामग्रीको व्यवस्था तथा स्वास्थ्य शिक्षाको लागि स्वास्थ्यकर्मीको व्यवस्था गर्ने ।	असार २०८२
	महामारी सम्बन्धी जनचेतना अभिवृद्धि कार्यक्रम सञ्चालन गर्ने ।	असार २०८२
	एम्बुलेन्स तथा यातायातका साधन व्यवस्थापनका लागि नेपाल रेडक्रस सोसाईटी, यातायात व्यवसायी समिति, जिल्ला प्रहरी कार्यालय, जिल्ला प्रशासन कार्यालय र जनस्वास्थ्य कार्यालयको ५ सदस्यीय समिति गठन गर्ने ।	असार २०८२
	स्वास्थ्य तथा पोषण Cluster को बैठक वसी स्वास्थ्य सेवा निर्देशनालय तथा बाल स्वास्थ्य महाशाखा सित समन्वय गरी आवश्यक पर्ने पोसिलो पिठो तथा खानाको व्यवस्था को लागि अन्य गैर सरकारी संस्थाहरू समेतको संलग्नतामा व्यवस्था मिलाउने ।	असार २०८२
कोभिड १९ रोकथामका लागि परीक्षणको दायरा बढाउने ( Screenig, RDT, Swab Collection) कन्ट्याक्ट ट्रेसिङ गर्ने	असार २०८२	
आपतकालीन शिक्षा	पहिरो, बाढी, हावाहुरीले प्रभावित गर्ने सक्ने विद्यालयहरूको सूची अद्यावधिक गर्ने । सम्भावित क्षतिको आँकलन गर्ने ।	असार २०८२
	शिक्षा विकास तथा समन्वय इकाई एव स्थानीय तहका शिक्षा शाखा र विद्यालयहरू बिचमा सूचना प्रणालीको (Diaster Information System) स्थापना गर्ने ।	असार २०८२
	विद्यालय स्तरमा प्राथमिक उपचार कार्यदल वा जुनियर/युवा रेडक्रस र विद्यालय बाल क्लबका पदाधिकारीहरूलाई तालिमको व्यवस्था गराउने। प्राथमिक उपचार सामग्री तयारी अवस्थामा राख्ने ।	असार २०८२
	सङ्घटासन्नतामा रहेका विद्यालयको विवरण (संरचनागत, गैर-संरचनागत, सामाजिक, आर्थिक तथा सांस्कृतिक सङ्घटासन्नता) तयार पारिएको हुनेछ ।	असार २०८२
	आपतकालीन शिक्षाका लागि आवश्यक पर्ने शिक्षण सामग्रीहरू तयारी अवस्थामा राख्ने ।	असार २०८२
	शीतलहरबाट विद्यार्थीमा हुनसक्ने प्रभावहरूको बारेमा विद्यालयमा जनचेतनामूलक कार्यक्रम सञ्चालन गर्ने ।	असार २०८२
	चट्याङ पर्ने समयमा त्यसबाट बच्न/जोगिने अपनाउनुपर्ने उपाय बारे विद्यालयहरूमा चेतनामूलक कार्यक्रमहरू सञ्चालन गर्ने र एफ.एम.बाट सन्देशमूलक कार्यक्रम प्रसारण गर्ने	असार २०८२
	प्रकोपले प्रभावित गर्ने सम्भावना भएको जानकारी प्राप्त भएमा विद्यालयमा	असार २०८२

	पठनपाठन चलिरहेको बेला विद्यार्थी र शिक्षकले गर्ने क्रियाकलापहरू समेटी आपतकालीन अवस्थाको लागि कार्यविधि बनाउने ।	
	पुर्ण रुपमा क्षतिग्रस्त हुन सक्ने स्कुलको पहिचान गरीएको हुनेछ विद्यार्थीको संख्याका आधारमा आवश्यक (School in a box) किटको जोहो गरी राखिनेछ।	असार २०८२
	योजना निर्माणमा सहयोग गर्नेका लागि आपतकालीन अवस्थामा शिक्षा तालिम सम्बन्धी प्रशिक्षक प्रशिक्षण उपलब्ध गराउने ।	असार २०८२
	विद्यालयमा सुरक्षित स्थान निर्धारण गर्ने तथा गर्ने लगाउने ।	असार २०८२
	आपतकालीन अवस्थाका निमित्त सामग्री भण्डारण गरीराख्ने ई.सि.डी : ११० वटा , अस्थायी पठनपाठन केन्द्र निर्माणका लागि आवश्यक सामग्री : १३५ वटा, बालबालिका किट : १४०० वटा शैक्षिक सामग्री : ३०० सेट	असार २०८२
संरक्षण	महिला, बालबालिका, अपाङ्गता भएका व्यक्ति र ज्येष्ठ नागरीकको संरक्षणका तरिकाहरू बारे जानकारी पुस्तिका तयार एवं प्रकाशन गर्ने ।	असार २०८२
	विपद्को बेला अत्यावश्यक सेवाका लागि चाहिने सामग्रीहरू (जस्तै: डिजिनेट किट) खरिद, जाहो गरी भण्डारण गर्ने ।	असार २०८२
	उमेर, शारीरिक अवस्था, अपाङ्गता अनुसार गरीनुपर्ने सेवा सहयोगका लागि प्रोटोकल तयार गर्ने र लागू गर्ने ।	असार २०८२
	विद्यालयका शिक्षकहरू र महिला स्वास्थ्य स्वयं सेविकालाई आधारभूत मनोसामाजिक परामर्श तालिम दिने ।	असार २०८२
	विपद्को समयमा परिचालन हुने विषयगत क्षेत्रका सदस्यहरूलाई कृत्रिम घटना अभ्यास गर्ने ।	असार २०८२
खानेपानी, सरसफाई र स्वच्छता प्रवर्द्धन	विषयगत क्षेत्रका सदस्य संस्थाहरूको सम्पर्क विवरण र कार्यक्षेत्रका बारेमा पहिचान गरी विवरण अद्यावधिक गर्ने ।	असार २०८२
	पानी शुद्धिकरण सामग्री तथा प्लाष्टिक, बाल्टिन, जग आदि भण्डारण गर्ने ।	असार २०८२
	अस्थायी शौचालयका लागि आवश्यक सामग्रीको सम्भावित आपूर्तिकर्ता पहिचान तथा रोष्टर तयार गर्ने ।	असार २०८२
	विपद्को समयमा खानेपानी शुद्धिकरणको लागि आवश्यक पर्ने औषधिको उचित भण्डारण गर्ने ।	असार २०८२
	सरसफाईका लागि आवश्यक पर्ने सामग्री तथा उपकरणहरू उपयुक्त ठाउँमा भण्डारण गर्ने ।	असार २०८२
	खानेपानी ओसार्ने, जम्मा गर्ने र वितरण गर्ने साधनहरू मर्मत सम्भार गर्ने ।	असार २०८२
	आपतकालीन अवस्थामा प्रयोग गर्ने सकिने खानेपानीको श्रोतहरू पहिचान र संरक्षण गर्ने ।	असार २०८२
शीघ्र पुनर्लाभ	बाढी लगायतका अन्य प्रकोपहरूले असर नगर्ने सुरक्षित स्थानमा आपतकालीन प्रयोजनको लागि खानेपानी ट्याङ्की, शौचालय र हाते पम्पको व्यवस्था गर्ने ।	असार २०८२
	अत्यावश्यक सेवाहरू (जस्तै: सडक, खानेपानी, विजुली आदि) अवरूढ भएमा उक्त सेवा सुचारू गर्ने तत्काल परिचालनका लागि प्राविधिक टोली गठन गर्ने र आवश्यक सामग्रीहरूको प्रवन्ध मिलाउने ।	असार २०८२
	संभावित विपद् बाट विस्थापित हुन सक्ने परिवार आँकलन गरी अस्थायी स्थलको पहिचान गर्ने ।	असार २०८२

## २.२ पूर्वानुमानमा आधारित पूर्वतयारी योजना (पूर्वानुमान सम्भव हुने प्रकोपहरूको लागि)

कालीकोट जिल्लामा नियमित रूपमा प्रभाव पार्ने प्रकोप पहिरो रहेको छ । वर्षा तथा जल मापन केन्द्रहरूबाट प्राप्त सूचनाहरूको आधिकारिकता परीक्षण जल तथा मौसम विज्ञान विभाग, फिल्ड कार्यालय तथा आधिकारिक सूचनाहरूलाई सम्बन्धित निकाय र संकटासन्न समुदाय सम्म सम्प्रेषण गर्ने कार्य जिल्ला आपतकालीन कार्यसंचालन केन्द्रले गर्नेछ। आगामी मनसुन अवधि (२०८१ साल जेठ ३१ देखि २०८२ असोज ७ सम्म) मा यस क्षेत्रका औसत वर्षा, सरदर ५५% हुने जलवायु प्रारूपले (Climate model) ले देखाएको छ। क्षेत्रगत रूपमा नेपालका अधिकांश भू-भागहरूमा सरदर भन्दा अधिक वर्षा हुने सम्भावना रहेको छ भने कर्णाली प्रदेशमा सरदर भन्दा बढि वर्षा हुने आँकलन गरीएको छ ।

श्रोत : जल तथा मौसम विज्ञान विभाग, ववरमहल काठमाण्डौ

## २.३ विषयगत क्षेत्र अनुसार पुर्वानुमानमा आधारित पूर्व तयारी योजना

### २.३.१. विषयगत क्षेत्र: समन्वय, सूचना व्यवस्थापन, खोज तथा उद्धार

जिम्मेवार निकाय	पूर्वानुमानमा आधारित पूर्वतयारीका कार्यहरू	समय
जिल्ला विपद् व्यवस्थापन समिति	पूर्व सूचना तथा सम्भावित वर्षा र हावाहुरीको जानकारी जल तथा मौसम विज्ञान विभागबाट (सिधै वा वेभपेज मार्फत) संकलन गर्ने र जिल्ला आपतकालीन कार्यसंचालन केन्द्र मार्फत सम्बन्धित निकायमा सम्प्रेषण गर्ने ।	० देखि २ घण्टा
	सूचना अधिकारी तोक्ने पूर्व सूचना प्रणालीलाई अझ सक्रिय बनाउने जिल्ला आपतकालीन कार्यसंचालन केन्द्रलाई कार्यविधि अनुसार सक्रिय बनाउने	० देखि २ घण्टा
	सम्भावित विपद् प्रतिकार्यका लागि सबै विषयगत क्षेत्रहरूलाई तयारी अवस्थामा रहन आग्रह गर्ने ।	० देखि २ घण्टा
	सम्बन्धित स्थानीय सरकारलाई जानकारी गराउने र स्थानीय विपद् व्यवस्थापन समितिको बैठक बस्न आग्रह गर्ने ।	० देखि २ घण्टा
	प्रभावित हुन सक्ने समुदायलाई सुरक्षित स्थानमा स्थानान्तरण गर्ने सघाउने ।	० देखि २ घण्टा
	मौसम सम्बन्धी जानकारी नियमित रूपमा प्रसारण गर्ने ।	निरन्तर
	खोज तथा उद्धार टोली र क्षति सर्वेक्षण टोली तयारी अवस्थामा राख्ने ।	० देखि २ घण्टा
	जिल्ला विपद् व्यवस्थापन समितिको आकस्मिक बैठक बस्ने ।	० देखि १० घण्टा
	स्थल मार्ग प्रयोग गरी उद्धार कार्य गर्ने नसकिने प्रभावित क्षेत्रहरूका लागि हेलिकप्टर परिचालनका लागि केन्द्र र प्रदेशसँग अनुरोध गर्ने ।	० देखि १० घण्टा
	पूर्वानुमानका आधारमा सम्भावित ठुलो विपद् प्रतिकार्यका लागि राष्ट्रिय र प्रदेश आपतकालीन कार्यसंचालन केन्द्र (NEOC/PEOC) मा जाहेरी गर्ने ।	० देखि १० घण्टा

२.३.२ विषयगत क्षेत्र : खाद्य सुरक्षा

जिम्मेवार निकाय	पूर्वानुमानमा आधारित पूर्वतयारीका कार्यहरू	समय
कृषि विकास कार्यालय	विषयगत क्षेत्रका सदस्यहरूलाई सम्भावित विपद्को जानकारी गरी तयारी अवस्थामा रहनका लागि जानकारी गर्ने ।	० देखि २ घण्टा
	पहिचान गरीएका आपूर्तिकर्ता तथा खाद्य उद्योगहरूलाई सामान आपूर्तिका लागि तयारी रहन जानकारी गराउने ।	० देखि २ घण्टा
	विपद्को समयमा खाद्य सामग्रीहरू विपद् प्रभावित स्थानमा लैजान सवारी साधन तयारी अवस्थामा राख्ने र भण्डारण गरीएको खाद्य सामग्रीहरूको अवस्था निरीक्षण गर्ने ।	० देखि २ घण्टा
	सम्भावित विपद् प्रभावित हुन सक्ने क्षेत्रका अति संकटासन्न समूहका व्यक्तिहरूको पहिचान गरी राख्ने ।	० देखि २ घण्टा
	सम्भावित प्रभावित हुन सक्ने क्षेत्रका सम्भावित विस्थापितहरूलाई तत्काल आवश्यक पर्ने खाद्यान्न र न्यूनतम मानवोचित सामग्री र स्वीकृत मापदण्ड वमोजिम उपलब्ध गराउनका लागि तयार रहने ।	० देखि २ घण्टा
	बजारको अवस्था मध्यनजर गरी नगद, खाद्य सामग्री वा मूल्य अंकित भौचर वितरण गर्ने	० देखि २४घण्टा

२.३.३.विषयगत क्षेत्र : आपतकालीन आश्रय स्थल

जिम्मेवार निकाय	पूर्वानुमानमा आधारित पूर्वतयारीका कार्यहरू	समय
नेपाल रेडक्रस सोसाईटी	विपद् हुनसक्ने सम्भावना भएको सूचना जारी भएमा विषयगत क्षेत्रका सदस्यहरू लाई सम्भावित प्रभावित क्षेत्रमा परिचालनका लागि तयारी अवस्थामा बस्न लगाउने ।	० देखि २ घण्टा
	पहिले तयारी अवस्थामा रहेका आपतकालीन आवास तथा गैरखाद्य सामग्री आपूर्तिकर्तालाई तुरुन्त आपूर्ति गर्नुपर्ने अवस्थाका बारेमा जानकारी गराउने ।	० देखि २ घण्टा
	अस्थायी आश्रय वा आवास निर्माणका सामग्रीहरू तथा औजारहरू तयारी अवस्थामा राख्ने ।	० देखि २ घण्टा
	अस्थायी आश्रय वा आवास निर्माण सामग्री तथा औजारहरू ढुवानीको लागि सवारी साधन, जनशक्ति तयारी अवस्थामा राख्ने ।	० देखि २ घण्टा
	सम्भावित प्रभावित क्षेत्रमा पहिचान गरीएका सुरक्षित स्थानमा अस्थायी आवासको व्यवस्थापन बारेमा छलफल गर्ने ।	० देखि २ घण्टा

२.३.४. विषयगत क्षेत्र : स्वास्थ्य तथा पोषण

जिम्मेवार निकाय	पूर्वानुमानमा आधारित पूर्वतयारीका कार्यहरू	समय
स्वास्थ्य सेवा कार्यालय, कालीकोट	विपद् हुनसक्ने सूचना प्राप्त भएपछि, विषयगत क्षेत्रको समन्वयात्मक बैठक गर्ने तथा आपतकालीन योजना लागू गर्ने ।	० देखि २ घण्टा
	सम्भावित घाइते तथा बिरामीहरूका लागि प्राथमिक उपचार र एम्बुलेन्स सेवा तयारी अवस्थामा राख्ने ।	० देखि २ घण्टा
	विपद् प्रभावित स्थानमा लैजाने औषधी तथा उपकरण ठिक अवस्थामा भए नभएको निरीक्षण गर्ने ।	० देखि २ घण्टा
	प्राथमिक उपचार र स्वास्थ्य सेवा उपलब्ध गराउन जनशक्ति र सवारी साधन तयारी अवस्थामा राख्ने ।	० देखि २ घण्टा

२.३.५. विषयगत क्षेत्र : शिक्षा

जिम्मेवार निकाय	पूर्वानुमानमा आधारित पूर्वतयारीका कार्यहरू	समय
शिक्षा विकास तथा समन्वय इकाई, कालीकोट	विपद् हुन सक्ने सम्भावना भएको सूचना जारी भएमा विषयगत क्षेत्रका सदस्यहरूलाई प्रभावित स्थानमा परिचालनका लागि विषयगत क्षेत्रको समन्वयात्मक बैठक बस्ने ।	० देखि २ घण्टा
	सबै विद्यालयलाई शिक्षण सामग्रीहरू सुरक्षित ठाउँमा राख्न अनुरोध गर्ने ।	० देखि २ घण्टा
	विपद्को समयमा अपनाउनुपर्ने सावधानी र सुरक्षाका उपाय तथा अनुशासनका बारेमा विद्यार्थीलाई सचेत गर्ने गराउने व्यवस्था मिलाउने ।	० देखि २ घण्टा
	विपद्को समयमा पठनपाठन निरन्तर गर्ने आवश्यक तयारी गर्ने ।	० देखि २ घण्टा
	विपद् प्रभावित परिवारहरूका लागि विद्यालयलाई सुरक्षित आवासको रूपमा प्रयोग गर्नुपर्ने भएमा अस्थायी सिकाई केन्द्र संचालनका लागि ठाउँ पहिचान गर्नेका लागि विद्यालयका प्र.अ. र व्यवस्थापन समितिसँग समन्वय गर्ने ।	० देखि २ घण्टा

२.३.६ विषयगत क्षेत्र: संरक्षण

जिम्मेवार निकाय	पूर्वानुमानमा आधारित पूर्वतयारीका कार्यहरू	समय
जिल्ला प्रशासन कार्यालय	विपद् हुनसक्ने सम्भावना भएको सूचना जारी भएमा यस विषयगत क्षेत्रका सदस्यहरूलाई प्रभावित स्थानमा परिचालनका लागि विषयगत क्षेत्रको समन्वयात्मक बैठक राख्ने ।	० देखि १० घण्टा
	विपद्जन्य घटनाबाट प्रभावितलाई परामर्श सेवा दिन परामर्श टोली तयारी अवस्थामा राख्ने ।	० देखि १० घण्टा
	विपद् प्रभावित स्थान वा शिविर सञ्चालन भएको स्थानमा लैजाने सरसामानहरू तयारी अवस्थामा राख्ने ।	० देखि १० घण्टा

२.३.७ विषयगत क्षेत्र: खानेपानी, सरसफाई र स्वच्छता प्रवर्द्धन

जिम्मेवार निकाय	पूर्वानुमानमा आधारित पूर्वतयारीका कार्यहरू	समय
खानेपानी, सिंचाइ तथा उर्जा विकास कार्यालय	विपद् हुन सक्ने सम्भावना भएको सूचना जारी भएमा यस विषयगत क्षेत्रका सदस्यहरूलाई प्रभावित स्थानमा परिचालनका लागि विषयगत क्षेत्रको समन्वयात्मक बैठक बस्ने।	० देखि १० घण्टा
	खानेपानी शुद्धिकरणका लागि पर्याप्त औषधि तथा प्रविधि तुरून्त प्रयोग गर्ने सकिने गरी तयारी अवस्थामा राख्ने।	० देखि १० घण्टा
	सरसफाईका लागि परिचालन हुन आवश्यक सवारी साधन, उपकरणहरू तयारी अवस्थामा राख्ने।	० देखि १० घण्टा
	विपद् प्रभावित स्थानमा परिचालित हुन विषयगत क्षेत्रका सदस्यहरूलाई तयारी अवस्थामा राख्ने।	० देखि १० घण्टा
	अस्थायी शौचालय निर्माण सामग्री तयारी तथा ढुवानीको व्यवस्थापन र निर्माण प्राविधिक जनशक्तिलाई तयारी अवस्थामा राख्ने।	० देखि १० घण्टा

२.३.८. विषयगत क्षेत्र: शीघ्र पुनर्लाभ

जिम्मेवार निकाय	पूर्वानुमानमा आधारित पूर्वतयारीका कार्यहरू	समय
जिल्ला समन्वय समितिको कार्यालय, कालीकोट	विपद् हुनसक्ने सम्भावना भएको सूचना जारी भएमा यस विषयगत क्षेत्रका सदस्यहरूलाई प्रभावित स्थानमा परिचालनका लागि विषयगत क्षेत्रको समन्वयात्मक बैठक राख्ने।	० देखि १० घण्टा
	अत्यावश्यक सेवा सुचारू गर्नेका लागि भण्डारण गरीएका आवश्यक सामग्री तथा उपकरणहरू निरीक्षण गर्ने र दक्ष जनशक्ति तयारी अवस्थामा राख्ने।	० देखि १० घण्टा
	बजारको अवस्था मध्यनजर गर्दै कामका लागि नगद र कामका लागि खाद्यान्न गतिविधि सञ्चालन गर्ने	० देखि २४ घण्टा

२.४ आपतकालीन प्रतिकार्य योजना (सम्पूर्ण विषयगत क्षेत्रहरूको लागि)

जिल्ला आपतकालीन कार्यसंचालन केन्द्रबाट प्राप्त सूचनाका आधारमा जिल्ला विपद् व्यवस्थापन समितिले जिल्ला तहमा प्रतिकार्यको पूर्व तयारीका लागि समन्वय सहकार्य र विपद्को समयमा कार्यदलहरूको परिचालन गर्ने छन्।

२.४.१ विषयगत क्षेत्र : व्यवस्थापन, सूचना, खोज तथा उद्धार

२.४.१.१. नेतृत्व प्रदान गर्ने निकाय (Cluster Leads): जिल्ला प्रशासन कार्यालय, कालीकोट

व्यवस्थापन, सूचना, खोज तथा उद्धार विषयगत क्षेत्रगत सदस्यहरूको सम्पर्क विवरण

क्र.सं	जिल्लाका साभेदारहरूको नाम	क्षेत्रगत	सम्पर्क व्यक्ति	सम्पर्क नं.
१.	जिल्ला प्रशासन कार्यालय, कालीकोट		प्रमुख जिल्ला अधिकारी, श्री नारायण प्रसाद भट्टराई	०८७४४०११२, ९८५८३३७७७७
२.	नेपाली सेना		सेनानी, श्री रमेश वाँनीया	०८७-४४००७०,०८७- ४४००७१ ९८५८३२९१७०
३.	नेपाल प्रहरी		प्रहरी नायव उपरीक्षक श्री टेक बहादुर रावत	०८७-४४००१३, १००, ९८५८३३५५५५

४.	सशस्त्र प्रहरी बल	सशस्त्र प्रहरी नायब उपरीक्षक श्री दिपेन्द्र राज विष्ट	९८५९३५८९३३
५.	राष्ट्रिय अनुसन्धान	प्रमुख अनुसन्धान अधिकृत, श्री सुन्दरमणी पोखरेल	०८७४४०००६,
६.	जिल्ला आपतकालीन कार्यसंचालन केन्द्र	प्र.स.ह. श्री टोप बहादुर घर्ति मगर	०८७४४०९८९, ९८६६८४०६०८
७.	नेपाल रेडक्रस सोसाइटी	सभापति, श्री बल प्रसाद सन्ज्याल	०८७-४४०९२५ ९७५८९००९३९
८.	नेपाल पत्रकार महासंघ कालीकोट	अध्यक्ष, श्री भरत राज विष्ट	९८४८३०७४४७
९	कालीकोट उद्योग बाणिज्य संघ	अध्यक्ष, श्री रतन बहादुर शाही	९८४८३०९८२६
१०	हुरन्डेक नेपाल	अध्यक्ष	०८७-४४०९५२ ९८४८३०९९५६
१०	नेपाल टेलिकम, कालीकोट	शाखा प्रमुख, श्री प्रेम विष्ट	०८७-४४०००९/ ४४/९२२
११	किर्डाक नेपाल	व्यवस्थापक, तुलाराम पाण्डे	९८४८३०९४६२
१२	आई एन एफ नेपाल, कालीकोट	दल बहादुर बुढा	९८६४९४४४३३

### १.४.१.२. विपद्बाट उत्पन्न हुन सक्ने सम्भावित परिस्थिति : पहिरो तथा बाढीबाट सम्भावित मानवीय असरहरु

- यस जिल्लामा हुन सक्ने विपद्का घटनाहरु मुख्यतया पहिरो लगायत भूकम्प, आगलागि, हावाहुरीबाट हुने विपद्को जोखीमबाट अनुमानित करिब ६००० परिवारका ३०००० जना प्रभावित हुन सक्नेछन् । सम्भावित विपद्का बेलामा ९ वटै स्थानीय तहहरूसँग समन्वय र सूचना आदानप्रदान तथा खोज तथा उद्धारका कार्यहरु गर्ने आवश्यक समन्वय गर्नुपर्ने हुन सक्छ ।
- सूचनाका साधनहरु काम नगर्ने अथवा क्षति भई सूचना आदानप्रदानमा समस्या आउन सक्छ जसका कारण सूचना तथा तथ्याङ्क सङ्कलनमा कठिनाई उत्पन्न हुन सक्छ ।
- पहिरो बाढी तथा भूकम्पका कारण भौतिक पूर्वाधारहरुमा क्षति हुन सक्छ तथा आगलागिका कारण भौतिक संरचना घर,गोठ, धनमाल तथा मानवीय क्षति हुन सक्छ ।
- आवास तथा व्यक्तिगत सम्पत्ति क्षति, बालबालिका, महिला, वृद्धवृद्धा तथा अपाङ्गता भएका व्यक्तिहरु मुख्य रूपमा प्रभावित हुने गरी मानिसहरु विस्थापित हुन सक्ने ।
- आवास लगायत अत्यावश्यक मानवीय सहयोग तत्काल आवश्यक हुने गरी मानिसहरु वेपत्ता हुने, पुरिने, वगाउने, नदी बिचमा फस्ने,घाइते हुने तथा मानवीय क्षति हुन सक्ने छ र परिवारै विस्थापित हुन सक्ने छन।

### २.४.१.३. व्यवस्थापन, सूचना, खोज तथा उद्धार क्षेत्रका आपतकालीन योजना

क्रियाकलाप	समयावधि	मुख्य जिम्मेवार निकाय	सहयोगी निकाय	अनुमानित लागत
विभिन्न श्रोतबाट प्राप्त (जल तथा मौसम विज्ञान	निरन्तर	जिल्ला	सरोकारवाला	

विभागको फिल्ड कार्यालयहरु, गेज स्टेसन, सुरक्षा निकाय र समुदाय स्तरबाट) भएका सूचनाको आधिकारिक सूचना प्रमुख जिल्ला अधिकारीलाई दिने		आपतकालीन कार्य संचालन केन्द्र (DEOC)	तथा गेज रिडर	
प्राप्त सूचनाको आधारमा समन्वय गरी संयुक्त उद्धार टोली र प्राथमिक उपचार सेवा परिचालन गराउने ।	० देखि २ घण्टा	जिल्ला प्रशासन कार्यालय कालीकोट	विषयगत सदस्यहरु	रु. १०००००
ठूला विपद्हरुको सामना गर्ने घटना आदेश प्रणाली (Incident Command System) को लागु गर्ने ।	० देखि २ घण्टा	जिल्ला प्रशासन कार्यालय कालीकोट	विषयगत क्षेत्रका सदस्यहरु	रु. ६००००
प्रभावित तथा घाइतेहरुलाई तत्काल घटना स्थलमा उपचारको व्यवस्था मिलाउने र सिक्किस्त घाइतेलाई अस्पताल पठाउने ।	० देखि २ घण्टा	जिल्ला प्रशासन कार्यालय कालीकोट	विषयगत क्षेत्रका सदस्यहरु	रु. ३,००,०००
एम्बुलेन्स सेवा, आपतकालीन प्राथमिक उपचार र घाइतेको लागि यातायातको व्यवस्था तत्काल मिलाउने ।	० देखि ६ घण्टा		विषयगत क्षेत्रका सदस्यहरु	रु. १५००००
आगो लागेको ठाउँमा आगो निभाउने तथा नियन्त्रण गर्ने, प्रभावितहरुलाई नजिकको क्याम्पहरुमा पठाई भिड व्यवस्थापन गरी स्थान खाली गर्ने।	० देखि १० घण्टा	जिल्ला प्रशासन कार्यालय कालीकोट	विषयगत सुरक्षा निकायहरु	रु. १०००००
पहिलो दिनको कार्य मूल्यांकनको आधारमा थपघट गरी टोली परिचालन गर्ने र राहतका सामग्रहरु ढुवानी सुविधाको प्रबन्ध गर्ने। स्थानीय तहमा रहेका स्वयं सेवकहरुको आवश्यकता अनुसार पचालन गर्ने।	० देखि १२ घण्टा	जिल्ला प्रशासन कार्यालय कालीकोट	विषयगत सदस्यहरु स्थानीय तहहरु	रु. १५००००
विषयगत अगुवा संस्था तथा सहयोगी संस्थाहरुको बैठक(आवश्यकता अनुरूप निरन्तर बस्ने)	० देखि १२ घण्टा	जिल्ला प्रशासन कार्यालय कालीकोट	विषयगत क्षेत्रका सदस्यहरु	रु. १०००००
स्रोत साधनको आँकलन गर्ने आवश्यकता, लेखाजोखा र खाडल पहिचान गर्ने )प्रभावित परिवारको दर्ता गर्ने, पीडितको लागि परिचयपत्र उपलब्ध गराउने र तथ्याङ्कको उचित प्रबन्ध र व्यवस्था गर्ने । आकस्मिक संचारको प्रबन्ध गर्ने यथाशीघ्र छिटो दूरसञ्चारको पुनर्स्थापना गरी सेवा सञ्चालन गर्ने ।	० देखि २४ घण्टा	जिल्ला प्रशासन कार्यालय कालीकोट	विषयगत क्षेत्रका सदस्यहरु	रु. २५००००
द्रुत लेखाजोखा (Rapid Assessment) गरी संकलित तथ्यांक विश्लेषण र सम्प्रेषण गर्ने विषयगत समितिका सवै सदस्य र सरोकारवाला निकायलाई जानकारी गराई प्रतिवेदनको आधारमा कार्ययोजना तयार गरी कार्यान्वयन गर्ने विषयगत बैठक र घटनाको विवरण संकलन गर्ने कार्य निरन्तर गर्ने (कार्यक्षेत्र पहिचान गरी कार्य गर्ने )	० देखि २४ घण्टा	जिल्ला प्रशासन कार्यालय कालीकोट	विषयगत क्षेत्रका सदस्यहरु	रु. २५००००
क्षेत्रगत कार्य समूहका कार्यप्रगति विवरण सङ्कलन र समीक्षा । सवै सूचनाहरु निरन्तर अध्यवाधिक गर्दै जाने र सरोकारवाला निकाय एव सञ्चारमाध्यमलाई उपलब्ध गराउने (२४ घण्टा भित्र, पहिलो १ हप्तामा दैनिक, दोश्रो हप्ताबाट हप्तामा १ पटक र आवश्यकता अनुसार)	निरन्तर	जिल्ला प्रशासन कार्यालय कालीकोट	विषयगत क्षेत्रका सदस्यहरु	रु. ५००००
विपद्को चेतानवी दिने केन्द्र तथा व्यवस्थापन गर्ने केन्द्रहरु (Emergency Operation Centers) आवश्यक ठानिएका तथा भत्किएका तथा महत्वपूर्ण पूर्व	पहिलो महिना	जिल्ला प्रशासन कार्यालय कालीकोट	सरोकारवालाहरु	रु. ४०००००

सूचनाका पूर्वाधारहरूको पूर्व लेखाजोखा गरी मर्मत तथा पुनर्निर्माण गरीनेछ ।				
जिल्ला विपद् पूर्व तयारी तथा प्रतिकार्य योजनाको प्रभावकारिताको समीक्षा तथा समय सापेक्ष परिमार्जन गर्ने ।	दोस्रो महिना	जिल्ला प्रशासन कार्यालय कालीकोट	विषयगत क्षेत्रका सदस्यहरु	रु. ५००००

## २.४.२. विषयगत क्षेत्र : खाद्य सुरक्षा

२.४.२.१ विषयगत क्षेत्रको अगुवा : कृषि विकास कार्यालय, कालीकोट

### खाद्य सुरक्षा विषयगत क्षेत्रका सदस्य संस्थाहरूको विवरण

क्र.सं	साभेदारहरूको नाम	सम्पर्क व्यक्ति	टेलिफोन नम्बर
१	खाद्य व्यवस्था तथा व्यापार क.लि.	शाखा प्रमुख, श्री	०८७-४४०००८ ९८५८०५१९९५, ९८६९६६३९३०
२	नेपाल रेडक्रस सोसाइटी	सभापति, श्री वल प्रसाद सन्ज्याल	०८७-४४०१२५ ९७५८९००१३९
३	विश्व खाद्य कार्यक्रम	फिल्ड अफिसर, श्री राज बुढथापा	९८५८३२०५२०
४	कालीकोट उद्योग बाणिज्य संघ	अध्यक्ष, श्री रतन बहादुर शाही	९८४८३०१८२६
५	हुरेन्डेक	अध्यक्ष, श्री जजराज शाही	०८७-४४०१५२ ९८४८३०११५६
६	आई. एन. एफ.	श्री दल बहादुर बुढा	९८६४९४४४३३
७	भिडिसेफ	व्यवस्थापक, श्री राजेन्द्र सहकारी	०८७-४४००५७ ९८४८३२७९३६
८	किर्डाक नेपाल	व्यवस्थापक, श्री तुलाराम पाण्डे	९८४८३०१४६२

### २.४.२.२. विपद् सम्बन्धी परिस्थिति : बाढी/पहिरो र भूकम्पको सम्भावित मानवीय असर

- प्रभावित परिवारहरूमा तत्काल आवश्यक नियमित खानामा कमी तथा पहुँचमा कमी ।
- न्युन खानाका कारण विशेष गरी गर्भवती महिला, वृद्धवृद्धा र बालबालिकामा रोगको संक्रमणको संभावनामा वृद्धि र शारीरिक कमजोरी ।
- बालबालिकाहरूको शारीरिक तथा मानसिक विकासमा गतिरोध ।
- स्थानीय बजारमा उपलब्ध खाद्य सामग्रीहरूको मुल्य वृद्धि ।
- यातायातको अभावका कारण खाद्य सामग्रीहरूको ढुवानीमा समस्या ।

### विषयगत उद्देश्य

जीवन जीउनका लागि प्रति व्यक्ति प्रति दिन आवश्यक २१०० किलो क्यालोरी शक्ति सहितको खाना प्रभावित समुदायको धर्म, संस्कृति र विशेष आवश्यकता / परिस्थितिका आधारमा उपलब्ध गराउने ।

२.४.२.३. खाद्य सुरक्षा विषयगत क्षेत्रको विपद् प्रतिकार्य योजना:

क्रियाकलाप	समयावधि	मुख्य जिम्मेवार निकाय	सहयोगी निकाय	अनुमानित लागत
DDMC को बैठक मा सहभाग भई सूचना आदानप्रदान गर्ने सम्पर्क व्यक्तिहरुलाई सूचना सङ्कलनका लागि निर्देशन ।	पहिलो दिन	कृषि विकास कार्यालय	समूहगत सदस्यहरु रेडक्रस रस्थानीय तह कृषि,पशु शाखा	५००००
विषयगत अगुवा संस्था तथा सहयोगी संस्थाहरुको बैठक गरी समन्वय संयन्त्रको स्थापना गर्ने स्रोत साधनको आँकलन गर्ने (आवश्यकता, लेखाजोखा र खाडल पहिचान गर्ने ) विषयगत क्षेत्रले घटनाको वस्तुगत विवरण तयार पार्ने । राहत सामग्रीको ढुवानी र प्राप्तिको कामलाई सहज कार्यान्वयनको लागि समन्वय गर्ने ।	दोस्रो दिन	जिल्ला विपद् व्यवस्थापन समिति, कृषि विकास कार्यालय	कृषि विकास कार्यालय, गा.पा./न.पा., रेडक्रस, सम्पूर्ण सरकारी तथा गैर सरकारी संघ संस्थाहरु	४००००
प्रभावित भई शिविर सञ्चालन भएका स्थानहरुमा राहत सामग्री वितरण : विस्तृत सर्वेक्षण : ६००० घरधुरीलाई १५ दिनका लागि स्पेयर मापदण्ड अनुसार चामल: २२१.४ टन (९९६३०००२४५) दाल: ३२.४ टन (४८६००००२१५०) नुन: ४.०५ टन (४८५०५०२२१) तेल: १३.५ टन (२२९५०००२१७०) गर्भवती तथा २ वर्ष मुनिका बालबालिकाहरुका लागि सर्वोत्तम पिठो वितरण : प्रति आमा १५ के जी का दरले ५०० जनालाई ७५०० के जी र ५ के जी का दरले २००० जना जम्मा २ वर्ष मुनिका बालबालिकाहरुलाई १०००० के जी वितरण गर्ने । ६ महिना देखि २ वर्ष सम्मका कुपोषित बालबालिकाहरु पत्ता लागेमा नजिकको ओ.टि.सी सेन्टर (OTC) मा उपचारात्मक खानाको लागि पठाउन सकिने छ ।	पहिलो हप्ता	जिल्ला विपद् व्यवस्थापन समिति, कृषि विकास कार्यालय,	विषयगत सदस्य संस्थाहरु	रु.१,८०,९०,९००
स्फेयर मापदण्ड अनुसार खाद्य सामग्री वितरण	निरन्तर	जिल्ला विपद् व्यवस्थापन समिति, कृषि विकास कार्यालय	विषयगत सदस्यहरु	रु.४००००००
तत्कालीन पुनर्स्थापनाको लागि आवश्यक अध्ययन, लेखाजोखा तथा विश्लेषण गरी बसोबास र जीविकोपार्जन जस्ता कार्यलाई अघि बढाउने वातावरण तयार गर्ने अनुगमन समितिले भईरहेको तथा भएका कार्यको अनुगमन गर्ने विपद् घटनाको, पुनर्स्थापनाका प्रयासहरुको समग्र विश्लेषण सहित प्रतिवेदन तयार गर्ने र शीघ्र पुनर्लाभ क्लस्टरसँग समन्वय गर्ने	पहिलो महिना	जिल्ला विपद् व्यवस्थापन समिति, कृषि विकास कार्यालय	विषयगत सदस्यहरु	रु.४०००००

आवश्यकता अनुरूप जिविकोपार्जनका कार्यक्रमहरु संचालन गर्ने (कृषि तथा पशुपालन)	दोस्रो महिना	जिल्ला विपद् व्यवस्थापन समिति, कृषि विकास कार्यालय	सहकारी डिभिजन कार्यालय, वन कार्यालय र विषयगत सदस्य संस्थाहरु	२०००००००।
प्रतिकार्य योजना अनुसारका कार्यहरुको पुनरावलोकन तथा समीक्षा	दोस्रो महिना	कृषि विकास कार्यालय	विषयगत सदस्य संस्थाहरु	५००००।

### २.४.३.विषयगत क्षेत्र : आपतकालीन आश्रय स्थल

२.४.३.१. विषयगत क्षेत्रको अगुवा : नेपाल रेडक्रस सोसाइटी कालीकोट जिल्ला शाखा

आपतकालीन आश्रय स्थल विषयगत क्षेत्रका सदस्य संस्थाहरु :

क्र.स	जिल्लाका क्षेत्रगत साभेदारहरुको नाम	सम्पर्क व्यक्ति	सम्पर्क नम्बर
१	जिल्ला समन्वय समिति	जिल्ला समन्वय अधिकारी, भिम ब. शाही	०८७-४४०१२० ०८७-४४०११४
२	नेपाल रेडक्रस सोसाइटी, कालीकोट	सभापति, बलप्रसाद संज्याल	०८७-४४०१२५ ९७५८९००१३९
३	जिल्ला प्रशासन कार्यालय, कालीकोट	स.प्र.जि.अ, जनक शर्मा	०८७-४४००१२ ०८७-४४०११२, ९८५८३२०७५१
४	शिक्षा विकास तथा समन्वय इकाई	नि.शिक्षा विकास तथा समन्वय इकाई प्रमुख, लाल प्रसाद पोखेल	०८७-४४०११६ ९८४८३०१९७१
५	स्वास्थ्य सेवा कार्यालय, कालीकोट	जनस्वास्थ्य अधिकृत, हेमराज बम विपद् फोकल पर्सन	९८५८३२०१७०
६	डिभिजन वन कार्यालय, कालीकोट	महेश कुमाई	०८७-४४०००२, ९८५८०५५५४५
७	कृषि विकास कार्यालय	व.कृ.वि.अ., चन्द्र बहादुर शाही	०८७-४४०११८
९	नेपाल खाद्य व्यवस्था तथा व्यापार क.लि.	शाखा प्रमुख,	०८७-४४०००८ ९८४८०४६९७१
१०	खानेपानी सिचाई तथा उर्जा विकास कार्यालय, कालीकोट	कार्यालय प्रमुख, प्रविन महत	०८७-४४०००३ ९८४७०२८०७० ९८५८०६६६३३
११	नेपाल पत्रकार महासंघ, कालीकोट	अध्यक्ष, भरतराज विष्ट	९८४८३०७४४७
१२	कालीकोट उद्योग वाणिज्य संघ	अध्यक्ष, रतन बहादुर शाही	९८४८३०१८२६
१३	हुरन्डेक नेपाल	अध्यक्ष, जजराज शाही	०८७-४४०१५२
१४	आइ एन एफ नेपाल, कालीकोट	दल बहादुर बुढा	९८६४९४४४३३

### २.४.३.२. विपद्को अवस्था तथा मान्यता र योजना

- प्रभावितहरूको प्रतिकूल वातावरणसँग प्रत्यक्ष सम्पर्कका कारण अति संकटासन्न वर्ग (गर्भवती तथा सुत्केरी महिला, बालबालिका, जेष्ठ नागरीक, अपांगता भएका व्यक्तिहरू) तथा विरामीहरूको स्वास्थ्यमा प्रतिकूल प्रभाव पर्न सक्ने ।
- बास र कपासको अभावमा व्यक्तिगत तथा सामाजिक स्वाभिमानमा प्रतिकूल प्रभाव ।
- लैंगिक तथा व्यक्तिगत गोपनीयताको अभावका कारण महिला तथा बालबालिकाहरूमा हिंसाको जोखिममा बृद्धि सबै खाले प्रभावित व्यक्ति तथा परिवारका सदस्यहरूको एकै ठाउँको सांघुरो बसाइको कारण सरुवा रोगहरूको संक्रमण ।
- मलेरिया, डेंगु तथा जापानिज ईन्सेफ्लाईटिस जस्ता रोगहरूको संक्रमण तथा जोखिममा बृद्धि ।
- बचेका केही सामग्रीहरूको चोरी तथा लुटपाटको संभावना ।
- आश्रय र लत्ताकपडाको अभावका कारण पारिवारिक सदस्यहरूमा मानसिक तनावमा बृद्धि ।
- बालबालिकाहरूको बौद्धिक तथा शारीरिक विकासमा अवरोध ।
- विद्यालयका कक्षाकोठा, प्रहरी चौकी तथा स्वास्थ्य केन्द्रहरू तथा उपलब्ध सार्वजनिक संस्थाहरूमाथि दवावको सिर्जना ।

### २.४.३.३. विपद्को अवस्थामा आधारित विषयगत उद्देश्य

#### समष्टिगत उद्देश्यहरू

विपद् प्रभावित परिवारलाई अस्थायी आश्रय उपलब्ध गराई उनीहरूमा पर्ने प्रतिकूल वातावरणीय असर कम गर्नुका साथै उनीहरूको वैयक्तिक गोपनीयताको रक्षा, परिवारको आकार अनुसार घरेलु भान्सा सामग्री तथा धर्म, संस्कृति र मौसम अनुसार लत्ताकपडा उपलब्ध गराई उनीहरूको मानव अधिकार, व्यक्तिगत स्वाभिमान तथा धार्मिक, सामाजिक र सांस्कृतिक मर्यादा कायम गरी जीवनका जोखिमहरू घटाउनु ।

#### विशिष्ट उद्देश्य :

- विपद् प्रभावित परिवार लाई वातावरणीय प्रतिकूलताबाट जोगाई भविष्यमा स्वास्थ्य सम्बन्धी जोखिम न्यून गर्नु परिवारका विभिन्न उमेर र लिंग समूहका व्यक्तिहरूको व्यक्तिगत गोपनीयता रक्षा गरी संभावित लैंगिक तथा शारीरिक हिंसा रोक्नु ।
- मौसम, धर्म, संस्कृति, परम्परा, लिंग, उमेर समूह अनुसारको गैर खाद्य सामग्री सहयोग गरी प्रभावितहरूको व्यक्तिगत स्वाभिमान, धार्मिक, सामाजिक, सांस्कृतिक मर्यादाहरूको रक्षा गर्नु
- विभिन्न शारीरिक अवस्थामा रहेका व्यक्तिहरूलाई उचित आश्रय स्थल उपलब्ध गराई सरुवा रोगहरूको थप संक्रमण तथा विस्तारलाई रोक्नु ।
- उपलब्ध गराइएका खाद्य वस्तुको उचित उपभोगकालागि प्रभावितहरूलाई सहयोग पुर्याउनु ।

### २.४.३.४. तोकिएको विपद्को अवस्थामा आधारित आपतकालीन प्रतिकार्य योजना

क्रियाकलाप	समयावधि	मुख्य जिम्मेवार निकाय	सहयोगी निकाय	अनुमानित लागत
क्षेत्रगत सदस्यहरूसँग सञ्चार तथा बैठक मोवाइल एप प्रयोग गरी तथ्यांक संकलन	पहिलो दिन	नेपाल रेडक्रस सोसाईटी, कालीकोट, जिल्ला शाखा	स्थानीय सरकार, विषयगत सदस्य, संस्थाहरू,	१,५००

क) प्रारम्भिक द्रुत लेखा जोखा औजारका प्रतिहरु उपलब्ध गराउने । ख) विपद्को लेखाजोखा सम्बन्धी औजारको प्रयोग गरी द्रुत लेखाजोखा संचालन गर्ने	दोश्रो दिन	नेपाल रेडक्रस सोसाईटी, कालीकोट, जिल्ला शाखा	स्थानीयसरकार, विषयगत सदस्य संस्थाहरु, सरकारी तथा गैर सरकारी संस्था	२०,०००
विस्थापितको सङ्ख्या र जानकारी लिने पहिचान भएकालाई अस्थायी आवासमा बसोबास गराउने	पहिलो दिन	नेपाल रेडक्रस सोसाईटी कालीकोट जिल्ला शाखा	स्थानीयसरकार, विषयगत सदस्य संस्थाहरु, सरकारी तथा गैर सरकारी संस्था	५०,०००
अन्य विषयगत क्षेत्रहरु खाद्य सुरक्षा, खानेपानी, सरसफाई तथा स्वच्छता र सर्वेक्षण क्षेत्रसँग समन्वय र सहकार्य गर्ने ।	पहिलो दिन	जिल्ला विपद् व्यवस्थापन समिति	स्थानीय सरकार, विषयगत सदस्य संस्थाहरु, सरकारी तथा गैरसरकारी संस्था	५०,०००।००
आवश्यकता अनुसार ओछ्याउने, ओड्ने, लगाउने कपडा तथा खाना पकाउने, खाने भाँडा वर्तन विना भेदभाव वितरण गर्ने (गैरखाद्य सामग्री वितरण)	पहिलो महिना	नेपाल रेडक्रस सोसाईटी कालीकोट जिल्ला शाखा, जिल्ला विपद् व्यवस्थापन समिति	स्थानीय सरकार, विषयगत सदस्य संस्थाहरु, सरकारी तथा गैरसरकारी संस्था	५८२७५०००.००
आवास तथा गैर खाद्य सामग्री वितरणको अनुगमन, मुल्याङ्कन र समीक्षा गर्ने	दोश्रो महिना	नेपाल रेडक्रस सोसाईटी कालीकोट, जिल्ला शाखा	स्थानीय सरकार, विषयगत सदस्य संस्थाहरु, सरकारी तथा गैरसरकारी संस्था	२५,०००.००

### २.४.३.विषयगत क्षेत्र :स्वास्थ्य तथा पोषण (Health and Nutrition)

२.४.३.१ विषयगत क्षेत्र अगुवा : जिल्ला स्वास्थ्य कार्यालय, कालीकोट

#### स्वास्थ्य तथा पोषण विषयगत क्षेत्रको सदस्य संस्थाको विवरण

क्र.सं	जिल्लाका क्षेत्रगत साभेदारको नाम	सम्पर्क व्यक्ति	सम्पर्क नं.
१	जिल्ला स्वास्थ्य कार्यालय, कालीकोट	हेमराज बम विपद् फोकल पर्सन	९८५८३२०१७०
२	आयुर्वेद स्वास्थ्य कार्यालय, कालीकोट	विरेन्द्र कुमार केसी	०८७-४४०१७९ ९८६८२२४२२६
३	नेपाल रेडक्रस सोसाईटी, कालीकोट	बल प्रसाद संज्याल सभापति	०८७-४४०१२५ ९७५८९००१३९
४	पशु अस्पताल तथा पशु सेवा कार्यालय	कार्यालय प्रमुख, धन बहादुर महत	०८७-४४००२३
५	नेपाल नेत्र ज्योति संघ	के.पी.पाण्डे सभापति	०८७-४४०१२४ ९८४८३९०२०२
६	INF	दल बहादुर बुढा	९८६४९४४४३३

## २.४.३.२ विपद्को अवस्था तथा मान्यता र योजना

चोटपटक लागि घाइते हुने, डुबेर मृत्यु, सर्पको टोकाई, सरुवा रोगको प्रकोप, भाडापखाला, हैजा, आउँ, औलो, डेन्गु, crub typhus, चिकनगुनिया, दादुरा, आँखा तथा छाला सम्बन्धी रोग तथा स्वास प्रश्वास सम्बन्धी समस्या देखा पर्न सक्छ। स्वास्थ्य क्लिनिक नष्ट हुनु अथवा पहुँचमा नहुनु र औषधी तथा औजारको हानी नोक्सानी सुत्केरी तथा प्रसुती सम्बन्धी समस्या, स्वास्थ्यकर्मीको कमी, विपद्को कारणले बढ्दो मानसिक समस्या समेत उत्पन्न हुन सक्छ। खाद्य सामग्रीको अभावको कारणले गर्दा कुपोषण, हैजा तथा भाडापखालाजस्ता रोगहरूको जोखिममा वृद्धि, स्वास्थ्य सेवाहरूमा घट्दो पहुँच, उपचारात्मक तथा अतिरिक्त खुवाउने कार्यक्रम मा अवरोध, आकस्मिक सेवाको लागि रगतको अभाव हुन सक्ने देखिन्छ। यस जिल्लामा भुकम्प आएको खण्डमा निम्नानुसारको अवस्था हुन सक्छ :

जम्मा जनसंख्या : १,४५,२९२ जनगणना २०७८

घाइते : १०,१७० जना (करीव ७%)

सम्भावित मृत्यु : ७१२ जना (घाइतेको करीव ७ %)

घर भत्किने : ५६२४ घर (जम्मा घरहरू २६७७९ को २१ %)

## २.४.३.३. विपद्को अवस्थामा आधारित विषयगत उद्देश्य

### समष्टिगत उद्देश्य:

आपतकालीन अवस्थामा मानव जीवन सुरक्षा (Human survival and well-being) खास गरी एकदमै जोखिममा रहेका समूहको स्वास्थ्य, प्रजनन स्वास्थ्य तथा पोषण सम्बन्धी आवश्यकताहरू पूरा गर्ने ।

### विशिष्ट उद्देश्य (स्वास्थ्य): महामारी

- हैजा तथा अन्य पानीजन्य एवं कीटजन्य रोगहरूको पर्याप्त रोकथाम तथा उपचार सुनिश्चित गर्ने ।
- द्रुत लेखाजोखा (**Rapid Assessment**) सँग एकीकृत गरी स्वास्थ्य तथा पोषण (अवस्था तथा सेवाहरू) को द्रुत सर्वेक्षण क्षमतालाई सुदृढ पार्ने ।
- रोग फैलन गएका खण्डमा प्रतिकार्य तथा लेखाजोखाका लागि क्षमता अभिवृद्धि गर्ने ।
- आधारभूत स्वास्थ्य सेवाहरूमा निरन्तर पहुँच सुनिश्चित गर्ने, स्वास्थ्य शिविरको सञ्चालन र अर्को निकायमा पठाउने संयन्त्र (Referral mechanism) को विकास गर्ने ।
- पर्याप्त आपतकालीन आपूर्ती र मानव स्रोत लगायतका विषयमा शीघ्र क्षमता अभिवृद्धि गर्ने ।
- सामाजिक स्वास्थ्य सुरक्षा (स्वास्थ्य विमा) कार्यक्रम प्रवर्द्धन गरी समन्वयकारी भूमिका निर्वाह गर्ने ।

### विशिष्ट उद्देश्य (पोषण):

- विस्थापितहरूका लागि पूरक खाना खुवाउने कार्यक्रम (Supplementary Feeding Programme - SFP) मार्फत गर्भवती तथा सुत्केरी महिला एवं पाँच वर्षमुनिका केटाकेटीहरूमा कुपोषणको रोकथाम गर्ने ।
- गम्भीर कुपोषणको उपचार तथा सेवामा निरन्तर पहुँच सुनिश्चित गर्ने ।
- निरन्तर स्तनपान सुनिश्चित गर्ने र अवाञ्छित स्तनपानका विकल्पहरूको वितरणमा रोक लगाउन स्वास्थ्य कार्यालयलाई मद्दत गर्ने ।
- भिटामिन ए को वितरण/जुका मार्ने औषधि तथा प्रभावित केटाकेटीहरूका लागि खोप सम्बन्धी गतिविधिहरू सुनिश्चित गर्नेका निमित्त स्वास्थ्य कार्यालयलाई सहयोग गर्ने ।
- असम्बन्धित खाना तथा पोषणको वितरणलाई रोक्ने ।

- गर्भवती तथा सुत्केरी आमाहरुको सेवा प्रभावकारी बनाउन आवश्यकता अनुसार स्वास्थ्य शिविर खडा गरी सेवाको सुनिश्चितता गर्ने ।

### विशिष्ट उद्देश्य (प्रजनन स्वास्थ्य) :

- गर्भवती तथा सुत्केरी सेवाहरुलाई प्रभावकारी गराउनका लागि स्वास्थ्य कार्यालयलाई सहयोग गर्ने ।
- परिवार नियोजन, सुत्केरी, सुरक्षित मातृत्व, यौन रोग तथा एच.आई.भि./एड्स उपचार व्यवस्थापनको लागि आवश्यक पर्ने सामग्री तथा औषधीहरुको सुनिश्चितता गर्ने र सेवाहरु उपलब्ध गराउने ।
- गर्भवती तथा सुत्केरी सेवालाई प्रभावकारी गराउन स्वास्थ्य कार्यालयलाई सहयोग गर्ने ।

### २.४.३.४. तोकिएको विपद्को अवस्थामा आधारित आपतकालीन प्रतिकार्य योजना

सि.नं.	क्रियाकलाप	समयावधि	मुख्य जिम्मेवार निकाय	सहयोगी निकाय	अनुमानित लागत
१	प्रकोपको जानकारी संकलनका लागि CRRT को बैठक बस्ने ।	पहिलो दिन	स्वास्थ्य कार्यालय कालीकोट	विषयगत सदस्यहरु	३०००००
२	जानकारी सङ्कलन तथा परिस्थितिलाई अद्यावधिक गर्नेका लागि मुख्य प्रकोपको जानकारी प्राप्त भएपछि (Rapid Response Team -RRT) को बैठक गर्ने	पहिलो दिन	स्वास्थ्य कार्यालय कालीकोट	विषयगत सदस्यहरु	५०००००
३	प्रकोपको रोकथाम, नियन्त्रणका लागि स्वास्थ्य क्षेत्रको बैठक गर्ने ।	पहिलो दिन	स्वास्थ्य कार्यालय कालीकोट	विषयगत सदस्यहरु	२००००
४	विपद् प्रभावित क्षेत्रमा (CRRT/RRT)परिचालन गर्ने।	पहिलो दिन	स्वास्थ्य कार्यालय कालीकोट	विषयगत सदस्यहरु	३६००००
५	प्रकोप प्रभावित क्षेत्रमा शीघ्र स्वास्थ्य सर्वेक्षण गर्ने।	पहिलो दिन	स्वास्थ्य कार्यालय कालीकोट	विषयगत सदस्यहरु	२५००००
६	सम्बन्धित क्षेत्रमा स्वास्थ्य कार्यकर्ता खटाई स्वास्थ्य सेवा उपलब्ध गराउने ।	पहिलो दिन	स्वास्थ्य कार्यालय कालीकोट	विषयगत सदस्यहरु	४९००००
७	स्वास्थ्य कार्यकर्ताको टोलीलाई आवश्यक औषधीहरु आपूर्ति गर्ने ।	पहिलो दिन	स्वास्थ्य कार्यालय कालीकोट	विषयगत सदस्यहरु	६०००००
८	क) अन्य क्षेत्रसँग मिलि प्रारम्भिक द्रुत लेखाजोखा संचालन गर्ने ख) द्रुत लेखाजोखाको सूचनालाई विश्लेषण गर्ने, प्रतिवेदन तयार, वितरण गर्ने।	पहिलो दिन	स्वास्थ्य कार्यालय कालीकोट	विषयगत सदस्यहरु	४०००००
९	घाईतेहरुको आपतकालीन व्यवस्थापन गर्ने ।	दोस्रो दिन	स्वास्थ्य कार्यालय कालीकोट	विषयगत सदस्यहरु	९०००००
१०	मृतक शरीरको पहिचान गर्ने ।	दोस्रो दिन	स्वास्थ्य कार्यालय कालीकोट	विषयगत सदस्यहरु	
११	मृतक शरीरको अन्त्येष्टी गर्ने ।	दोस्रो दिन	स्वास्थ्य कार्यालय कालीकोट	विषयगत सदस्यहरु	
१२	प्रेषण गर्नुपर्ने Case हरुको लागि एम्बुलेन्स को व्यवस्था गर्ने ।	तेस्रो दिन	स्वास्थ्य कार्यालय कालीकोट	विषयगत सदस्यहरु	९५०००
१३	प्रभावित क्षेत्रमा अति जोखिमपूर्ण समूहको पहिचान गर्ने र विशेष निगरानी राख्ने तथा स्वास्थ्य सेवा उपलब्ध गराउने ।	तेस्रो दिन	स्वास्थ्य कार्यालय कालीकोट	विषयगत सदस्यहरु	
१४	प्रभावित क्षेत्रमा स्वास्थ्य शिक्षा कार्यक्रमहरु	तेस्रो दिन	स्वास्थ्य कार्यालय कालीकोट	विषयगत सदस्यहरु	५०००००

	संचालन गरी चेतना अभिवृद्धि गर्ने ।		कालीकोट	सदस्यहरु	
१५	प्रभावित क्षेत्रमा स्वास्थ्य सेवा प्रवाह तथा रोग नियन्त्रण गर्ने ।	तेस्रो दिन	स्वास्थ्य कार्यालय कालीकोट	स्थानीय तह, सेती अस्पताल	७०००००
१६	संचार माध्यमबाट सूचना सन्देश प्रसारण गर्ने ।	पहिलो हप्ता	स्वास्थ्य कार्यालय कालीकोट	विषयगत सदस्यहरु	१०००००
१७	खोप (Vaccination) सेवा कार्यक्रम संचालन गर्ने ।	पहिलो हप्ता	स्वास्थ्य कार्यालय कालीकोट	विषयगत सदस्यहरु	
१८	संरक्षण क्षेत्रसँग समन्वय गरी मनोसामाजिक परामर्श सेवा उपलब्ध गराउने ।	पहिलो हप्ता	स्वास्थ्य कार्यालय कालीकोट	विषयगत सदस्यहरु	१५०००
१९	अस्थायी स्वास्थ्य शिविरमा शुद्ध खानेपानी, शौचालय, सरसफाईको व्यवस्थापन गर्ने खानेपानी तथा सरसफाई क्षेत्रसँग समन्वय गरी उपलब्ध गराउने ।	पहिलो हप्ता	स्वास्थ्य कार्यालय कालीकोट	विषयगत सदस्यहरु	६०००००
२०	गर्भवती, सुत्केरी र बालबालिकाको लागि पोषण युक्त खानाको व्यवस्था गर्ने खाद्य र संरक्षण क्षेत्र लगायत अन्य गैसससँग समन्वय गरी उपलब्ध गराउने ।	पहिलो हप्ता	स्वास्थ्य कार्यालय कालीकोट	विषयगत सदस्यहरु	४५००००
२१	प्रभावित क्षेत्रमा गर्भवती/प्रसुती सेवा संचालन गर्ने ।	पहिलो हप्ता	स्वास्थ्य कार्यालय कालीकोट	विषयगत सदस्यहरु	४,५०,०००
२२	परिवार नियोजन, यौनरोग तथा एच.आई.भि.एड्स का वारेमा जनचेतना कार्यक्रम संचालन तथा अस्थायी साधन वितरण ।	दोस्रो हप्ता	स्वास्थ्य कार्यालय कालीकोट	विषयगत सदस्यहरु	
२३	नियमित अनुगमन गर्ने ।	निरन्तर	स्वास्थ्य कार्यालय कालीकोट	विषयगत सदस्यहरु	५००००
२४	अनुगमनबाट प्राप्त नतिजालाई जिल्ला विपद् व्यवस्थापन समिति र अन्य क्षेत्रका सदस्यलाई जानकारी गराउने र आवश्यक परेमा तत्काल कार्य योजना बनाई कार्य गर्ने ।	दोस्रो हप्ता	स्वास्थ्य कार्यालय कालीकोट	विषयगत सदस्यहरु	१००००
२५	कोभिड १९ संक्रमण रोकथाम र व्यवस्थापन सम्बन्धमा निगरानी कक्षको व्यवस्थापन तथा परीक्षणको दायरा बढाउने (screening, RDT, swab collection)		स्वास्थ्य कार्यालय कालीकोट	स्थानीय तह तथा स्वास्थ्य शाखा	२०००००० ०
२६	कन्ट्याक्ट ट्रेसिङ गर्ने ।		स्वास्थ्य कार्यालय कालीकोट	स्थानीय तह तथा स्वास्थ्य शाखा	

## २.४.५. विषयगत क्षेत्र : शिक्षा

### २.४.५.१. विषयगत क्षेत्र अगुवा : शिक्षा विकास तथा समन्वय ईकाई

#### शिक्षा विषयगत क्षेत्र सदस्य संस्थाहरुको सम्पर्क विवरण

क्र.सं	जिल्लाका क्षेत्रगत साभेद रहरूको नाम	सम्पर्क व्यक्ति	टेलिफोन नम्बर ई-मेल ठेगाना
१	शिक्षा विकास तथा समन्वय ईकाई	नि.शिक्षा समन्वय प्रमुख लाल प्रसाद पोख्रेल	०८७-४४०११६
२	नेपाल रेडक्रस सोसाइटी, कालीकोट	वल प्रसाद संज्याल सभापति	०८७-४४०१२५ ९७५८९००१३९

४	किर्डाक नेपाल खाँडाचक्र न.पा. १, कालीकोट	तुलाराम पाण्डे जिल्ला संयोजक	०८७-४४०१५० ९८४८३०१४६२ ९७५८९००९१६
६	भिडिसेफ खाँडाचक्र न.पा. १, कालीकोट	राजेन्द्र सहकारी व्यवस्थापक	०८७-४४००५७ ९८४८३२७९३६
८	सादा नेपाल, खाँडाचक्र न.पा. १, कालीकोट	अशोकनाथ योगी अध्यक्ष	९७४१०४३९९५
९	अपाङ्ग पुनर्स्थापना केन्द्र, खाँडाचक्र न.पा. १, कालीकोट	केशवराज देवकोटा अध्यक्ष	९७६८९०३०३०

## ९ वटा स्थानीय तहका शिक्षा शाखा प्रमुखहरूको नाम तथा सम्पर्क नम्बर

क्र.स.	स्थानीय तह	शिक्षा शाखा प्रमुखको नाम	सम्पर्क मोबाईल नं.
१	खाँडाचक्र नगरपालिका	बलिराज शाही	९८४४७७०९६
२	तिलागुफा नगरपालिका	लिलाराज बम	९८६८००६०४०
३	रास्कोट नगरपालिका	खेमराज शाही	९८४८३२७९५४
४	नरहरीनाथ गाउँपालिका	दुर्गालाल न्यौपाने	९८४८३२०१७४
५	महावै गाउँपालिका	मदन बहादुर शाही	९८६८२५८८३३
६	शुभकालिका गाउँपालिका	नम राज आचार्य	९८४८०५१७५२
७	पचाल भरना गाउँपालिका	नवराज शाही	९८४८३७७३९०
८	पलाँता गाउँपालिका	कल बहादुर भण्डारी	९८६८३१४६१६
९	सान्नीत्रिवेणी गाउँपालिका	मोहन वीर धामी	९८४८३१०७५४

### २.४.५.२. विपद्को अवस्था तथा मान्यता र योजना

- विद्यालय भवन अस्थायी बासस्थानका रूपमा प्रयोग हुने ।
- विद्यालय भवन डुबानमा पर्न सक्ने तथा विद्यालयमा रहेका शैक्षिक सामग्री नष्ट हुन सक्ने ।
- अस्थायी शिविरहरूमा बालबालिकाहरू मानसिक शारीरिक रूपले प्रताडित हुन सक्ने ।
- विद्यार्थीको घर पहिरोमा पर्दा पाठ्यपुस्तक तथा अन्य शैक्षिक सामग्री नष्ट हुनसक्ने ।
- पहिरो तथा बाढी पश्चात भाडापखाला जस्ता महामारी हुनसक्ने ।
- विपद् पश्चात तुरन्त केही समय सम्म सरोकारवाला र समुदायको शिक्षा प्रति ध्यान कम हुने ।
- विपद् पश्चात बालबालिकाहरूको मनोवैज्ञानिक असर पर्नु, विद्यालय जान डराउनु ।

### २.४.५.३. विपद्को अवस्थामा आधारित विषयगत उद्देश्य

#### समष्टिगत उद्देश्य:

विपद् प्रभावित बालबालिकाहरू र आश्रय दिएर बसेका समुदायका बालबालिकाहरूको शिक्षा प्राप्त गरी भविष्य निर्माण गर्ने अधिकार तथा अस्थायी वा स्थायी आवास स्थलहरूमा अल्पकालीन वा दीर्घकालीन रूपमा औपचारिक वा अनौपचारिक रूपमा कक्षा संचालन गरी शिक्षा सेवालाई निरन्तरता दिनु हो ।

## विशिष्ट उद्देश्यहरू:

- विपद्को क्षति न्यूनीकरण गर्न पूर्वतयारीमा ध्यान दिने ।
- विपद् आउन सक्ने सम्भावीत स्थानको पूर्व जानकारी सुनिश्चित गरी सुरक्षित स्थानको पहिचान गर्ने ।
- विपद् पश्चात तत्काल तथ्यांक संकलन गरी शिक्षा व्यवस्थापनमा सहयोग गर्ने ।
- विपद् पश्चातको शिक्षा व्यवस्थापनमा सबै सरोकारवालाको क्षमता सङ्कलन गरी समयमै सबै लाई सहयोगका लागि जानकारी दिने ।
- संस्थाहरूको सहयोग एकद्वार प्रणाली मार्फत अगाडी वढाउने ।

### २.४.५.४ शिक्षा क्षेत्रको आपतकालीन पूर्वतयारी योजना

क्रियाकलाप	समयावधि	मुख्य जिम्मेवारी	सहयोगी निकाय	अनुमानित लागत
DDMC को बैठक मा सहभागि भई जानकारी लिने दिने Cluster समन्वय बैठक र सम्पर्क व्यक्तिहरुलाई सूचना संकलनका लागि निर्देशन Logistics व्यवस्थापन।	पहिलो दिन	शिक्षा विकास तथा समन्वय इकाई	स्थानीय तहका शिक्षा शाखा र विषयगत सदस्य	१००००
घाईते भएका विद्यार्थी र शिक्षकहरु ( यदि विद्यालयमा विपद् भएको अवस्थामा ) लाई घटनास्थलमै उपचारको व्यवस्था मिलाउने र सिक्किस्त घाईतेलाई अस्पताल पठाउने । समयमै शिक्षा विकास तथा समन्वय इकाई र स्थानीय शिक्षा इकाईहरुमा विद्यालय र विद्यार्थी कर्मचारीको यथार्थ सूचना उपलब्ध गराउने ।		शिक्षा विकास तथा समन्वय इकाई	स्थानीय तहका शिक्षा शाखा र विषयगत क्षेत्रगत सदस्यहरु	१५०००००
स्रोत साधनको आँकलन गर्ने (आवश्यकता, लेखाजोखा र खाडल पहिचान गर्ने ) विषयगत क्षेत्रले घटनाको वस्तुगत विवरण तयार पार्ने ।	पहिलो हप्ता	शिक्षा विकास तथा समन्वय इकाई	स्थानीय तहका शिक्षा शाखा र क्षेत्रगत सदस्यहरु	५०००००
MIRA तथ्यांक विश्लेषण र सम्वन्धित निकायहरुलाई जानकारी गराई सम्भावित श्रोत(सहयोग) आँकलन गर्ने, विस्तृत शिक्षा सर्भेक्षण र प्रतिवेदन तयारी । विद्यालय सुचारुका लागि तत्कालका लागि आवश्यक पर्ने सामग्रहरु उपलब्ध गराउने ।	पहिलो हप्ता	शिक्षा विकास तथा समन्वय इकाई	स्थानीय तहका शिक्षा शाखा र विषयगत क्षेत्रगत सदस्यहरु	१००००००
MIRA प्रतिवेदनबाट औँल्याएका समस्याहरुको आधारमा सहयोग प्रदान गर्ने जस्तै School in a Box kits, Shelter Cluster सँग समन्वय गरी अस्थायी पठनपाठन (ECD, Basic Ed.Adult Ed. Adolescent Ed.) का लागि स्थान निर्धारण गर्ने । विद्यालय खुलाउने र सबै बालबालिका	दोस्रो र तेस्रो हप्ता	शिक्षा विकास तथा समन्वय	स्थानीय तहका शिक्षा शाखा र विषयगत क्षेत्रगत सदस्यहरु	२००००००

तथा विद्यार्थीलाई विद्यालयमा पुनः ल्याउने वातावरण तयार गरी उनीहरूको जीवनलाई सामान्य बनाउन सहयोग गर्ने ।		इकाई		
पहिलाको अवस्थामा आउनका लागि नियमित रुपमा प्रति कार्यका कार्यहरू तथा अवस्था विश्लेषण गरी थप कार्यहरू सञ्चालन गर्ने । भई रहेका कार्यहरूको अनुगमन गर्ने । गरिएका कामहरूको समीक्षा बैठक गरी सिकाई तथा राम्रा अभ्यासहरू लाई दस्तावेजीकरण गर्ने । विपद् जोखिम न्यूनीकरणको कार्यक्रम कार्यान्वयन गर्ने आर्थिक स्रोत व्यवस्थापन गर्ने एकद्वार (One-door) संयन्त्रको कार्यान्वयन गर्ने ।	पहिलो महिना	शिक्षा विकास तथा समन्वय इकाई	स्थानीय तहका शिक्षा शाखा र विषयगत क्षेत्रगत सदस्यहरू	१०००००

## २.४.६ विषयगत क्षेत्र : संरक्षण

### २.४.६.१. विषयगत क्षेत्र अगुवा: जिल्ला प्रशासन कार्यालय

#### संरक्षण विषयगत क्षेत्रका सदस्य संस्थाहरूको सम्पर्क विवरण

क्र.स	क्षेत्रगत निकायहरूको नाम	सम्पर्क व्यक्ति	टेलिफोन नं.
१	जिल्ला प्रशासन कार्यालय	प्र.जि.अ., श्री नारायण प्रसाद भट्टराई	०८७-४४००९२, ०८७-४४०९१२ ९८५८३३७७७७
२	नेपाल रेडक्रस सोसाइटी	सभापति, श्री बल प्रसाद संज्याल	०८७-४४०९२५, ९८५८३९०४९४
२	नेपाली सेना	सेनानी, श्री रमेश बाँनिया	०८७-४४००७०, ०८७-४४००७१ ९८५८३२९१७०
३	जिल्ला प्रहरी कार्यालय	प्रहरी नायव उपरीक्षक, श्री टेक बहादुर रावत	०८७-४४००९३, ९००, ९८५८३३५५५५
४	सशस्त्र प्रहरी बल, नेपाल	सशस्त्र प्रहरी नायव उपरीक्षक, दिपेन्द्र राज बिष्ट	९८५९३५८८९३३
५	स्वास्थ्य सेवा कार्यालय कालीकोट	विपद् फोकल पर्सन, श्री हेमराज बम	९८५८३२०९७०

### २.४.६.२. विपद्को अवस्था तथा मान्यता र योजना

- प्रभावितहरूमा पारिवारिक विछोड तथा बालबालिकाहरूमा अभिभावक विहिनता । पारिवारिक सदस्य विछोडका कारण अन्य सदस्यहरूमा मानसिक तनाव ।
- बाल अधिकार तथा श्रम शोषणका साथै शारीरिक तथा लैंगिक हिंसामा वृद्धि ।
- मानव वेचविखन तथा ओसार पसारको जोखिममा वृद्धि ।
- घाईते, विछोडिएका तथा बालबालिकामा संभावित मानसिक आघात तथा मनोवैज्ञानिक त्रास ।

- लिंगमा आधारित हिंसाको बढ्दो जोखिम तथा सामना गर्ने संयन्त्रमा अवरोध तथा भेदभाव
- शान्ति सुरक्षाको अभाव तथा सामान्य असुरक्षाको वातावरण
- सुरक्षित सुत्केरी हुने ठाउँको अभाव तथा किशोरी तथा महिलाको प्रजनन स्वास्थ्यमा नकारात्मक असर ।
- केही समुदाय अथवा समूहहरूका लागि मानवीय सहयोगमा पहुँच नहुनु अथवा अपर्याप्त नहुनु ।

### २.४.६.३. विपद्को अवस्थामा आधारित विषयगत उद्देश्य:

#### समष्टिगत उद्देश्य :

बालबालिका लगायत जोखिममा रहेका समूहहरूले आपतकालीन परिस्थितिको कारणबाट उत्पन्न हिंसा, शोषण, दुर्व्यवहार तथा हेलाबाट संरक्षण प्राप्त गर्दछन् ।

#### विशिष्ट उद्देश्य :

- नेपालको प्राकृतिक विपद् तथा अन्य आपतकालीन परिस्थितिहरूमा उपलब्ध गराईने सहयोग कार्यक्रमहरूमा जोखिममा रहेका समूहहरूका लागि मानव अधिकार सम्बन्धी कानून, अन्तराष्ट्रिय मानवीय कानून तथा राष्ट्रिय कानूनले प्रत्याभुत गरेका (Guaranteed) मौलिक अधिकारहरूको संरक्षण गर्दछन् भन्ने कुरा सुनिश्चित गर्ने ।
- जोखिममा रहेका समूहहरूको संरक्षण सुनिश्चित गरी आपतकालीन सहयोगको न्यायोचित वितरणमा सहयोग उपलब्ध गराउने ।
- आपतकालीन परिस्थितिबाट उत्पन्न हिंसा, शोषण, दुर्व्यवहार तथा हेलाका जोखिमहरूलाई सम्बोधन गरी प्रकोपबाट प्रभावित मानिसहरूको संरक्षण गर्ने र त्यस्ता दुर्व्यवहारबाट प्रभावित भै जीवित व्यक्तिहरूका लागि सेवा सम्बन्धी प्रावधानमा सहयोग उपलब्ध गराउने ।
- बालमैत्री ठाउँ, सुरक्षित सुत्केरी गृह तथा मनोसामाजिक परामर्श सम्बन्धी सहयोग गर्ने ।
- विछोड भएका बालबालिका, खास गरी ५ वर्षको उमेर भन्दा मुनिका बालबालिका तथा किशोरीहरूको पहिचान, दर्ता तथा स्वास्थ्य सम्बन्धी जाँचका बारेमा सहयोग र त्यस्तो सहयोग पछि उपयुक्त सेवा तथा संरक्षणका सुविधा सहित परिवारको खोजी गर्ने कार्यमा सहयोग प्राप्त गर्दछन् भन्ने कुरा सुनिश्चित गर्ने ।
- यौन दुर्व्यवहार तथा हिंसा विरुद्धका घटनाको अनुगमन, प्रतिवेदन तथा पैरवी गर्ने प्रणालीको स्थापना गरी बालबालिका तथा महिलाहरूको यौन दुर्व्यवहार तथा शोषणको रोकथाम गर्ने ।

### २.४.६.४. तोकिएको विपद् अवस्थामा आधारित आपतकालीन प्रतिकार्य योजना

क्रियाकलाप	समयावधि	मुख्य जिम्मेवार निकाय	सहयोगी निकाय	अनुमानित लागत
विपद् सुरु भएपछि सम्बन्धित क्षेत्रका सबै सदस्यहरूसँग समन्वय बैठक	पहिलो दिन	जिल्ला प्रशासन कार्यालय	स्थानीय तह तथा क्षेत्रगत सदस्य	रु १०,०००
अन्य क्षेत्रका टोलीहरूसँग मिली बहुक्षेत्रीय लेखाजोखा संचालन गर्ने, संरक्षणको लेखाजोखा गर्ने ।	दोस्रो दिन	जिल्ला प्रशासन कार्यालय	स्थानीय तह तथा क्षेत्रगत सदस्य	रु १००,०००
मिराबाट प्राप्त जानकारीको विश्लेषण गरी प्रारम्भिक मानवीय सहयोगको योजना सहित अवस्थाको प्रतिवेदन तयार पार्ने । तत्काल उपलब्ध गराईएका मानवीय सेवाहरूमा महिला बालबालिका, गर्भवती तथा सुत्केरी महिला अपांगता भएका व्यक्तिहरू,	पहिलो हप्ता	जिल्ला प्रशासन कार्यालय	स्थानीय तह तथा क्षेत्रगत सदस्य संस्थाहरू	रु १००००

<p>वृद्धवृद्धाहरुको पहुँच भए नभएको सुनिश्चितता गर्ने ।</p> <p>मानवीय सेवाको आवश्यकता देखिएको प्रभावित समुदायमा सेवा उपलब्धताको लागि समन्वय गर्ने । स्रोतहरुको परिचालन गर्नेका लागि क्षेत्रगत आकस्मिक योजनाको समीक्षा गर्ने ।</p> <p>संरक्षणका विभिन्न क्रियाकलापका लागि विभिन्न निकायहरुबाट प्राप्त सहयोगका लागि गरीएको प्रतिवद्धताको कार्यान्वयन गर्ने ।</p> <p>मानवीय सहयोगको प्रयाप्तताको समीक्षा, अनुगमन र सुधारका लागि पृष्ठपोषण उपलब्ध गराउने ।</p>				
<p>जोखिममा रहेका समूहहरुलाई पहिलो ३० दिन भित्र तत्कालीन मानवीय सहयोग उपलब्ध गराउने ।</p> <p>सुत्केरी र ६ महिना सम्मका बच्चाका आमाहरुका लागि आवश्यक लत्ताकपडा उपलब्ध गराउने ।</p> <p>परिवारबाट विछोडिएका बालबालिकाहरुको खोजी तथा बाल पुर्नस्थापना र पुर्नएकीकरणको व्यवस्था मिलाउने ।</p> <p>लैंगिकतामा आधारित हिंसामा परेका महिला तथा बालबालिकाहरुलाई आवश्यक सेवा तथा सहयोगको व्यवस्था मिलाउने ।</p> <p>पीडित महिला तथा बालबालिकाहरुलाई मनोसामाजिक परामर्श सेवा उपलब्ध गराउने।</p> <p>संरक्षणको आवश्यकता भएका वृद्धवृद्धा, अपांगता भएका व्यक्तिहरुलाई पुर्नस्थापना गृहमा राख्ने व्यवस्था मिलाउने ।</p>	पहिलो महिना	जिल्ला प्रशासन कार्यालय	स्थानीय तह तथा क्षेत्रगत सदस्य संस्थाहरु	रु.१०००००
<p><b>क्षेत्रगत समन्वय बैठक</b></p> <p>(क) संरक्षण क्षेत्रगत सदस्यसँग बैठक गर्ने ।</p> <p>(ख) क्षेत्रगत प्रमुखहरूसँग बैठक गर्ने ।</p>	दोस्रो महिना	जिल्ला प्रशासन कार्यालय	स्थानीय तह तथा क्षेत्रगत सदस्य संस्थाहरु	रु.२००००
<p>आवश्यकताको लेखाजोखा संचालन गर्ने ३०-९० दिन सम्म</p> <p>(क) अन्य क्षेत्रहरूसँग समन्वय गरी विस्तृत लेखाजोखा संचालन गर्ने ।</p> <p>(ख) विस्तृत लेखाजोखा बाट प्राप्त तथ्यांकको विश्लेषण र प्रतिवेदन तयारी</p>	तेस्रो महिना	जिल्ला प्रशासन कार्यालय		रु. १००००

## २.४.७. विषयगत क्षेत्र : खानेपानी, सरसफाई र स्वास्थ्य प्रवर्द्धन

२.४.७.१. नेतृत्व प्रदान गर्ने निकाय (Cluster Leads) खानेपानी तथा सरसफाई डिभिजन कार्यालय

खानेपानी, सरसफाई तथा स्वच्छता प्रवर्द्धन विषयगत क्षेत्रगत सदस्यहरुको सम्पर्क विवरण :

क्र.सं	विषय क्षेत्रगत साभेदारहरु	सम्पर्क व्यक्ति	सम्पर्क टेलिफोन नम्बर
१	खानेपानी, सिंचाई तथा उर्जा विकास	प्रविन महत प्रमुख	०८७-४४०००३

	कार्यालय		९८४९६६२०२२
२	नेपाल रेडक्रस सोसाईटी	बल प्रसाद संज्याल सभापति	०८७-४४०१२५ ९७५८९००१३९
३	शिक्षा विकास तथा समन्वय इकाई	नि.प्रमुख लाल प्रसाद पोखेल	०८७-४४०११६
४	स्वास्थ्य सेवा कार्यालय	हेमराज बम विपद् फोकल पर्सन	९८५८३२०१७०
५	किर्डाक नेपाल कालीकोट	तुलाराम पाण्डे जिल्ला संयोजक	०८७-४४०१५० ९८४८३०१४६२
७	भिडिसेफ	राजेन्द्र सहकारी	०८७-४४००५७ ९८४८३२७९३६
८	सहास नेपाल	जिल्ला संयोजक कुम्मर सिंह परियार	९८४८०९३०३०
९	सादा नेपाल	अशोकनाथ योगी अध्यक्ष	९७४१०४३९९५
१०	आइ एन एफ नेपाल	दल बहादुर बुढा	९८६४९४४४३३
११	हुरेन्डेक नेपाल	दिलिप कुमार शाही	

### २.४.७.२. विपद्को अवस्था तथा मान्यता र योजना

बाढीको कारणबाट होचो स्थानमा रहेका क्षेत्रहरूमा सुरक्षित खानेपानीको मुहान अवरुद्ध हुने तथा बाढीमा डुब्न सक्नेछन् । वातावरण दूषित हुनेगरी शौचालयहरू भरिन सक्दछन् । सुरक्षित पानीको अभाव तथा ढलबाट दूषित वातावरणले गर्दा भाडापखाला तथा हैजा फैलने जोखिम बढ्नेछ र स्वच्छ खानेपानी तथा सरसफाईका सुविधाहरूको अभाव ।

### २.४.७.३. विपद् अवस्थामा आधारित विषयगत उद्देश्य

- खानेपानी तथा सरसफाईसँग सम्बन्धीत रोगहरू फैलन नदिन तिनको रोकथाम गर्ने ।
- प्रभावितहरूका लागि सुरक्षित खानेपानी तथा अस्थायी रूपमा सरसफाई एवम् नुहाउने सुविधाहरूमा पहुँच उपलब्ध छ भन्ने कुरा सुनिश्चित गर्ने ।
- सम्पूर्ण उपकरण तथा सुविधा उपलब्ध गराईका छन् र विस्थापित मानिसहरू बस्ने शिविरहरूमा सफा सुगन्ध कायम गर्ने तिनको सशक्तीकरण गरीएको छ भन्ने कुरा सुनिश्चित गर्ने ।

### २.४.७.४ तोकिएको विपद् अवस्थामा आधारित आपतकालीन प्रतिकार्य योजना

क्रियाकलाप	समयावधि	मुख्य जिम्मेवार निकाय	सहयोगी निकाय	अनुमानित लागत
१) DDMC meeting मा सहभागी २) WASH Cluster बैठक ३) DDMC cluster सँग समन्वय बैठक ४) नेपाल रेडक्रस सोसाईटीबाट : IRA सूचना प्राप्त गर्ने	पहिलो दिन	खानेपानी, सचिवाई तथा उर्जा विकास कार्यालय	विषयगत क्षेत्र सदस्य संस्था	रु.५००००
१) बहु क्षेत्रीय प्रारम्भिक द्रुत लेखाजोखा MIRA औजारका प्रतिहरू उपलब्ध गराउने र फाराम तथा निर्देशिका वितरण) २) MIRA को बारेमा प्रशिक्षण र परिचालन	दोस्रो दिन	खानेपानी, सचिवाई तथा उर्जा विकास कार्यालय	विषयगत क्षेत्र सदस्य संस्था	रु.८०,०००

क्रियाकलाप	समयावधि	मुख्य जिम्मेवार निकाय	सहयोगी निकाय	अनुमानित लागत
३) पानी शुद्धिकरण सामग्री वितरण -Water Guard, Pius, AquaTap, Pure, Clorinet) Hyegine Kit -14 items) ६००० घरधुरी ४) प्लाष्टिक बाल्टी, जग तथा पिउने पानी वितरण प्रति व्यक्ति १५ लिटर				
१) शिविरमा खानेपानी धारा Handpump जडान - प्रतिधारा ३०० परिवारका २) शिविरमा अस्थायी शौचालय निर्माण - प्रति शौचालय १० परिवारका लागि ३) महिला तथा बालिकाको लागि नुहाउने स्थानको निर्माण (प्रति २० महिला) ४) पिउने पानी वितरण ५) ढल तथा फोहर व्यवस्थापन	पहिलो हप्ता	खानेपानी, सिचाई तथा उर्जा विकास कार्यालय	विषयगत क्षेत्र सदस्य संस्था	रु.७,५०,०००.००
१) स्वास्थ्य तथा सरसफाई प्रवर्द्धनका लागि स्थानीय स्वयंसेवक र महिला स्वास्थ्य स्वयंसेविकाहरुलाई अभिमुखीकरण २) स्थानीय स्वयंसेवक र महिला स्वास्थ्य स्वयंसेवक परिचालन ३) जनचेतना अभिवृद्धि तथा स्वास्थ्य शिक्षा प्रदान गर्ने IEC / Media ४) मरेका चौपायाहरुको उचित व्यवस्थापन ५) खानेपानी तथा सरसफाई सम्बन्धी विग्रेका पूर्वाधारहरुको सर्भेक्षण, मर्मत, सम्भार र पुर्ननिर्माण सम्बन्धी लागत योजना तयार गर्ने । ६) पुर्नस्थापना र पुर्ननिर्माणका कार्यक्रमहरु सञ्चालन गर्ने।	पहिलो महिना	खानेपानी, सिचाई तथा उर्जा विकास कार्यालय	विषयगत क्षेत्र सदस्य संस्था	रु.६०,०००  रु.६,५०,०००

## २.४.८. विषयगत क्षेत्र शीघ्र पुनर्लाभ

२.४.८.१. विषय क्षेत्रको अगुवा : जिल्ला समन्वय समितिको कार्यालय, कालीकोट

शीघ्र पुनर्लाभ विषयगत क्षेत्रका सदस्य संस्थाहरुको सम्पर्क विवरण :

क्र.सं.	जिल्लाका क्षेत्रगत साभेदारहरुको नाम	सम्पर्क व्यक्ति	टेलिफोन नं.
१	जिल्ला समन्वय समिति	जिल्ला समन्वय अधिकारी भिम व. शाही	०८७-४४०१२०
२	नेपाल रेडक्रस सोसाइटी	बल प्रसाद संज्याल सभापति	०८७-४४०१२५ ९७५८९००१३९
३	जिल्ला स्वास्थ्य सेवा कार्यालय	हेमराज बम	९८५८३२०१७०
४	शिक्षा विकास तथा समन्वय इकाई	नि.शिक्षा समन्वय प्रमुख प्रकाश चन्द्र धिताल	०८७-४४०११६ ९८५८३२०१०४
५	खानेपानी, सिचाई तथा उर्जा विकास कार्यालय	प्रविन महत प्रमुख	०८७-४४०००३

६	उद्योग तथा उपभोक्ता हित संरक्षण कार्यालय,	कृष्ण बोहरा	०८७४४००१० ९८५८३२२५९९
७	उद्योग बाणिज्य संघ, कालीकोट	रतन बहादुर शाही अध्यक्ष	९८४८३०१८२६

### २.४.८.२. विपद्को अवस्था

३०० (सबै पूर्वाधारहरु सानो ठूलो क्षति)

१०००० घरधुरी प्रभावित, ३००० घरधुरी आंशिक तथा पुर्ण क्षति ।

### २.४.८.३. विपद् अवस्थामा आधारित विषयगत उद्देश्य

- क्षति ग्रस्त भौतिक पूर्वाधारका संरचनाहरु मर्मत संभार गरी जीवनयापन सामान्य बनाउने ।
- अवरुद्ध सेवा तत्कालका लागि बहाल गर्ने ।
- प्रभावित समुदाय, व्यक्तिहरुको पुनःस्थापना: अल्पकालीन र दीर्घकालीन ।
- प्रभावित परिवारहरुका लागि शीघ्र पुनर्लाभ हुने किसिमका जिविकोपार्जन लगायत भौतिक संरचना निर्माणमा सहयोग गर्ने ।

### २.४.८.४. तोकिएको विपद् अवस्थामा आधारित आपतकालीन प्रतिकार्य योजना

क्रियाकलाप	समयावधि	मुख्य जिम्मेवार निकाय	सहयोगी निकाय	अनुमानित लागत
DDMC को बैठकमा सहभागी भई आवश्यक सूचनाहरुको आदान प्रदान । अति आवश्यक सेवा प्रदायक निकाय र संरचनाको न्यूनतम पुनस्थापना गर्ने ।	पहिलो दिन	जिल्ला समन्वय समिति कालीकोट	स्थानीय तह तथा विषयगत क्षेत्र सदस्यहरु	१०००० प्रति पालिका ९००००
प्राविधिक टोलीलाई स्थलगत अध्ययनका लागि अभिमुखीकरण तथा प्रभावित स्थानमा परिचालन । स्रोत साधनको आँकलन गर्ने (आवश्यकता, लेखाजोखा र खाडल पहिचान गर्ने) र समन्वय, स्रोत पहिचान र शीघ्र पुनर्लाभको कार्ययोजना बनाउने । सहज पहुँचका लागि अस्थायी रुपमा पुल, सडक तथा गोरेटो बाटो निर्माण गर्ने तथा सहज पहुँचका लागि डेब्रिस् सफा गर्ने । जैविक, ठोस तथा प्रकोपजन्य फोहोरको उचित प्रबन्ध मिलाउने वा नष्ट गर्ने । अस्पताल, स्वास्थ्य केन्द्र, आन्तरिक रुपमा विस्थापितको शिविर, विद्यालयजस्ता आधारभूत क्षेत्रमा विद्युतीय सेवा उपलब्ध गराउने ।	दोस्रो दिन	जिल्ला समन्वय समिति कालीकोट	स्थानीय तह तथा विषयगत क्षेत्र सदस्यहरु	१००००       ५००००००       ५०००००
विषयगत बैठक र घटनाको विवरण संकलन गर्ने कार्य निरन्तर गर्ने (कार्य क्षेत्र पहिचान गरी कार्य गर्ने)मौजुदा अवस्थामा अस्पताल, विद्यालय, स्वास्थ्य सेवा प्रदायकका साथै	पहिलो हप्ता	जिल्ला समन्वय समिति कालीकोट	स्थानीय तह तथा विषयगत	१००००       निशुल्क

<p>सडक, पुल र अन्य संरचनाको क्षतिको लेखाजोखा प्रारम्भ गर्ने ।</p> <p>कटान, डुवान र पटानको विस्तृत सर्वेक्षण, घर पूर्णरूपमा/आंशिक रूपमा क्षति भएकाहरूको तथ्याङ्क तयार गर्ने ।</p> <p>आवासको लागि सामुदायिक वनहरूबाट सहूलियत वा निःशुल्क काठहरू उपलब्ध गराउने ।</p> <p>सार्वजनिक सेवाहरू सुचारु गर्ने ।</p> <p>थुप्रिएको फोहोरहरू व्यवस्थापन, मरेका पशुका शवहरू संकलन तथा व्यवस्थापन गर्ने ।</p>			<p>क्षेत्र सदस्यहरू</p>	<p>४००००००</p>
<p>क्षति भएका पूर्वाधारहरूको विस्तृत विवरण तयार गर्ने ।</p> <p>शीघ्र पुनर्लाभको लागि आवश्यक अध्ययन, लेखाजोखा तथा विश्लेषण गरी बसोबास र जीविकोपार्जन जस्ता प्रमुख क्षेत्रको विकासका कार्यलाई अघि बढाउने वातावरण तयार गर्ने ।</p> <p>खेति वाली पूर्ण वा आंशिक रूपमा नष्ट भएका परिवारहरूलाई कृषि ज्ञान केन्द्र सँग समन्वय गरी सहूलियत रूपमा विउ विजन उपलब्ध गराउने । कृषि उत्पादन गराउन तालिमहरू संचालन गर्ने/विउ उपलब्ध गराउने ।</p> <p>पूर्वाधारहरू पुनः निर्माण गर्ने आवश्यक विस्तृत प्राविधिक इष्टिमेट गर्ने र सम्बन्धित कार्यालयमा प्रतिवेदन पठाउने</p>	<p>पहिलो महिना</p>	<p>जिल्ला समन्वय समिति कालीकोट</p>	<p>स्थानीय तह तथा विषयगत क्षेत्र सदस्यहरू</p>	<p>४००००००</p>
<p>उपलब्ध बजेटको आधारमा पूर्वाधारहरू निर्माण प्रक्रियालाई प्रारम्भ गर्ने ।</p> <p>विपद् पश्चात भत्किएका अस्पताल” (Hospital Safer from Disaster) विद्यालयहरू लगाएतका सार्वजनिक सेवा प्रदायक संस्था लगाएका अन्य संरचनाहरू नभत्किउन् वा कम क्षतिका दृष्कोणबाट निर्माण गर्ने ।</p>	<p>दोस्रो महिना</p>	<p>जिल्ला समन्वय समिति कालीकोट</p>	<p>स्थानीय तह तथा विषयगत क्षेत्र सदस्यहरू</p>	<p>१०००००००</p>
<p>जिल्ला विपद् पूर्वतयारी तथा प्रतिकार्यका लागि विषयगत आकस्मिक योजना समयसापेक्ष परिमार्जन गर्ने ।</p> <p>विपद् जोखिम न्यूनीकरणको कार्यक्रम कार्यान्वयन गर्ने आर्थिक स्रोत व्यवस्थापन गर्ने एकद्वार (One-door) संयन्त्रको अभाव छ ।</p> <p>सबै प्रमुख परियोजनाहरूमा वातावरणीय प्रभाव लेखाजोखा (Environmental Impact Assessment) तथा विपद् प्रभावको लेखाजोखा (Disaster ImpactAssessment) गर्ने ।</p> <p>दिगो विकासमा पुननिर्माणका क्रियाकलाहरूलाई लिंक गर्ने ।</p>	<p>तेस्रो महिना र सो भन्दा बढि</p>	<p>जिल्ला समन्वय समिति कालीकोट</p>	<p>स्थानीय तह तथा विषयगत क्षेत्र सदस्यहरू</p>	<p>५०००००</p>

## परिच्छेद - तीन

### ३.१. आवश्यकताको लेखाजोखा:

कुनै पनि प्रकोपको कारण हुने विपद्जन्य घटनामा सम्बन्धीत विषयगत क्षेत्रबाट वितरण गरीने राहत सामग्रीहरू र तत्काल सेवा पुऱ्याउनका लागि चाहिने सरसामानहरू उपलब्ध भए बमोजिम समावेश गरीएको छ ।

#### बन्दोवस्तीका सामानको आँकलन

निकायको नाम : जिल्ला प्रशासन कार्यालय, कालीकोट

तालिका नं.

सामग्रीको नाम	परिमाण	अनुमानित लागत	भण्डारण स्थल	माग गरेपछि उपलब्ध हुने समय अवधि	कैफियत
आश्रय स्थलको लागि त्रिपाल/कम्बल	२० सेट		गोदाम	विपद् समयमा	
सरसफाई किट	५० सेट			१ महिनाभित्र	

निकायको नाम : नेपाल रेडक्रस सोसाइटी कालीकोट जिल्ला शाखा

तालिका

सामग्रीको नाम	परिमाण	अनुमानित लागत	भण्डारण स्थल	माग गरेपछि उपलब्ध हुने समय अवधि	कैफियत
गैर खाद्य सामग्री	१५० त्रिपाल	८,००,०००	रेडक्रसको गोदाम	२ दिनभित्र	
गैर खाद्य सामग्री	३५ कम्बल	३५,०००	रेडक्रसको गोदाम	२ दिनभित्र	
सरसफाई किट	२० सेट	४०,०००		१५ दिनभित्र माग गरेको	

निकायको नाम: स्वास्थ्य सेवा कार्यालय, कालीकोट

तालिका

सामग्रीको नाम	परिमाण	अनुमानित लागत	भण्डारण स्थल	माग गरेपछि उपलब्ध हुने समय अवधि	कैफियत
सरसफाई किट	५० सेट	१,००,०००	स्वास्थ्य सेवाको गोदाममा	तत्काल	

**निकायको नाम :** किर्डाक नेपाल शाखा कार्यालय, कालीकोट  
**तालिका**

सामग्रीको नाम	परिमाण	अनुमानित लागत	भण्डारण स्थल	माग गरेपछि उपलब्ध हुने समय अवधि	कैफियत
गैर खाद्य सामग्री	त्रिपाल ७५ थान र कम्बल ७५ थान	३,००,०००	किर्डाक	तत्कालै	प्लानको सहकार्यमा उपलब्ध गराउन सकिने

### ३.२. बन्दोबस्तिका सामानहरूको आँकलन :

जिल्लामा पर्न सक्ने विपद्बाट प्रभावित व्यक्ति तथा परिवारहरूलाई तत्काल मानवीय सेवा पुऱ्याउनका लागि जिल्ला स्थित मानवीय सहयोगका निकायसँग भएका मानव श्रोत (तालिम प्राप्त वा तालिम नभएका तर विपद् व्यवस्थापनमा लाग्न सक्ने), भण्डारण भएको राहत तथा उद्धार सामग्री र उपलब्ध नगद कोष सम्बन्धी जानकारी सडकलन गरीन्छ । यसले प्रभावित परिवारको तत्काल प्रतिकार्य गर्ने र थप आवश्यक साधन र श्रोतको व्यवस्थापन गर्नेका लागि निकायगत श्रोत र साधनको आँकलन गरीन्छ । यस योजनामा जिल्लामा रहेका सरकारी एवं गैर सरकारी संस्थाहरूसँग उपलब्ध श्रोत र साधनको आँकलन गरीएको छ ।

जिल्लामा उपलब्ध उद्धार सामग्रीको विवरण तालिका

सि. नं.	संस्थाको नाम ठेगाना	मानवीय श्रोत		भण्डारण गरीएको बन्दोबस्ती सामग्री		विनियोजित रकम	कैफियत
		विशेषज्ञता क्षेत्र	संख्या	सामग्रीको नाम	संख्या		
१	जिल्ला प्रशासन कार्यालय			हेल्मेट	१५ वटा		जिल्ला प्रशासन कार्यालयको प्राप्त सामग्री जि.प्र.का रहेको
				डोरी	२ रोल		
				स्टेचर	४ वटा		
				आरा	६ वटा		
				गैठी	५ वटा		
				फायर ग्याँस	४ वटा		
				सावेल	१० वटा		
				फिट बक्स	१ थन		
				बन्चरो	६ वटा		
				घन	९ वटा		
				हेम्बर	२ वटा		
				बेलचा	५ वटा		
				बोट	४ वटा		
				हाते माइक	२ वटा		
				प्लास्टिक बाल्टिन र फलाम	६ वटा ४ वटा		
				वाइर कटर	१ वटा		
				फरुवा	४ वटा		
				सेप्टी बेलड	१ वटा		
				त्रिपाल	१ वटा		
				पञ्जा	८ वटा		
रेनकोट	२ वटा						
लाइफ रिङ्ग	६ वटा						
भर्याङ्ग	१ वटा						
				हिसिया	४ वटा		
				घायर स्क्र्याप मास्क	५ वटा		
				टर्च	४ वटा		
				चस्मा	५ वटा		
				सिटी	५ वटा		
				घायर बल्यांकेट	३ वटा		
				आगो निभाउदा सेट	५ वटा		

१	जिल्ला प्रशासन कार्यालय	सामान्य कर्मचारी	१ गाडी र अन्य कर्मचारी	लिस्ट अनुसार राख्ने	न्यूनतम्	रु. ५ लाख मौजात रकम विपद् कोषमा	प्रकोपको अवस्थाअनुसार थप रकममाग गर्ने सकिने
२	जिल्ला समन्वय समितिको	साधारण कर्मचारी	३ जना	खोज/उद्धार सामग्री	१५०	थप सबै स्थानीय निकाय सँग	स्थानीय स्तरको विपद् कोष

	कार्यालय					समन्वय गरी रकम छुट्याउन सकिने	परिचालन गर्ने सकिने ।
			१ वटा गाडी चार जना सम्म लिन सक्ने	सुरक्षित वास स्थानको लागि समन्वयको हल प्रयोग गर्ने सकिने	३ वटा	रु. २०००० सम्म नगद	
३	नेपाली सेना, सम्शेर गुल्म कालीकोट	प्राथमिक उपचार	५ जना	फायर एग्जिक्जुटिभ	१ वटा	उद्धारको काममा मात्र	उद्धारको काममा मात्र
		उद्धारमा खटिने जनशक्ति	३० जना	पानी बुट	११ जोर		
		रेडियो अपरेटर	४ जना	रेनसुट	५ जोर		
				लाइफ ज्याकेट	९ वटा		
				बाल्टिन	१२ वटा		
				पिक	१२ वटा		
				सावेल	११ वटा		
				ब्यारावान डोरी	२२ रोल		
				सेतो मोटो डोरी	१ रोल		
				रेडियो सेट	१ सेट		
४	सशस्त्र प्रहरी बल नेपाल, कालीकोट आश्रित गुल्म,	उद्धारमा खटिने जनशक्ति	३० जना	Auto Lock Carabineer	२ पिस	५ लाख सम्मको उद्धार सामग्री	
		रेडियो अपरेटर	१ जना	Figure & Carabineer Bela Brand	२ पिस		
				Scat Hamess	२ पिस		
				Life Jacket (PFD)	५ पिस		
				Flat Dlings (Prusik) 18mm*150cm	१ पिस		
				Fire Rake	८ पिस		
				Fire Rake	२		
				Dynamo Flashlight	१ पिस		
				Telescope Ladder (3.8)	१ पिस		
				Rescue Torch Light	२ पिस		
				Throw Bag	२ पिस		
				Fire Blanket SRI Brand 4*6 Feet	२ पिस		
				6 kg SRI Brabd ABC Stored Pressure Type Fire extinguishers	२ पिस		
				Rescue Rope Static	१०० पिस		
				Rescupe Rope Dynamic	१०० पिस		
				Helmet mercury Group	३ पिस		
		Rappelling mitten	३ पिस				

				Fire Aluminized proximity suit with Insulated Hand Gloves,Hood Consisting of Hekmet Cover,Visor & Shoes with Oil & heat resistant sole	३ पिस		
				Ascension Right Hended	१ पिस		
				स्विमिङ्ग हेल्मेट	५ थान		
				वाटर बूट	५ जोर		
				फायर नियन्त्रण हेल्मेट	२ थान		
				ग्ल	७ वटा		
				डोरी	१ रोल		
				स्टेचर	५ वटा		
				आरा	२ वटा		
				गैठी	२ वटा		
				फायर ग्याँस	१ वटा		
				हसिया	२ वटा		
				टर्चलाइट	३ वटा		
				सावेल	२ वटा		
				फरुवा	१ वटा		
				बन्चरो	२ वटा		
				ध्त	१ वटा		
				हेम्बर	३ वटा		
				लाइफ जाकेट	३ वटा		
				बोट	१ वटा		
				फिता	१ वटा		
				प्लास्टिक बाल्टिन	६ वटा		
				मेघा फोन	२ वटा		
				पन्चु	१ वटा		
				टु पिस	१ वटा		
				त्रिपाल	१ वटा		
				पञ्जा	९ वटा		
				सिट्टी	२ वटा		
				भर्याङ्ग	१ वटा		
४	जिल्ला प्रहरी कार्यालय	उद्धारमा खटिन सक्ने जनशक्ति	५० जना	प्लास्टिक हेल्मेट	१० थान	जिल्ला प्रहरी कार्यालय तथा मातहत प्रहरी ईकाईहरूबाट तत्काल खटिन सक्ने प्रहरी जनशक्ति ( QRT) संख्या:-	
		प्र.नि.कोकमाण्डमा	१५ जना	सावेल	४ थान		
		प्र.नि.कोकमाण्डमा	१५ जना	स्ट्रेचर	४ थान		
		ई.प्र.का/प्र.चौ./अ.प्र. पोष्ट:- प्र.ना.नि./प्र.स.नि./प्र.ह.कोकमाण्डमा	१५ जना	पल	२ थान		
				बेल्छा	१६		
		गैठी	१७				
		सेप्टि बेल्ड	५				

			मेघा फोन	५		
			लाइफ ज्याकेट	४		
			साबेल	१८		
			साइरन माइक	२		
			फाएर सटिङ्ग गुसर	७		
			पहेलो हेलमेट	१८		
			स्टेचर	१४		
			गमबुड	६		
			रेनकोट	१०		
			ट्रयुव	१		
			सर्चिङ्ग लाईट	२		
			जुडको डोरी	०		
			लाईलनको डोरी	२		
			धन	२		
			पलामको बाल्टी	४		
			हतौडो	२		
			बन्चरो	३		
			हसिया	४		
			लाईफ ज्याकेट	४		
			कोदालो	३		
			सेन्टफोलेन्स ज्याकेट	२०		
			लाइफ रिङ्ग	२		
			भर्याङ्ग	२		
			चेन्सा	१		
			फास्ट एण्ड बक्स	५		
			टिनको बाकस	०		
			गमबुड	५		
			हेलमेट	५		
			पाइर ग्यास	१		
			लाईफ रिङ्ग	१		
			फस्ट एण्ड बक्स	३		
			सर्चिङ्ग लाइट	२		
			लाइनल डोरी	१		
			हेडलाइट	१		
			रेनकोट	५		
			सेप्टी बेल्ड	२		
			फलामे बाल्टी	४		
			जुटको डोरी	१		
			फ्लोरेन्स लाइफ ज्याकेट	५		
			हसिया	४		
			साबेल	१		
			बेल्छा	६		
			कोदालो	३		
			बन्चरो	१		
			गैटी	४		
			धन	१		
	ई.प्र.का पचालभरना		गमबुड	५		
	ई.प्र.का स्युना		गमबुड	५		

रास्कोट		हेलमेट	५		
		पाइर ग्यास	१		
		लाइफ रिङ्ग	१		
		फष्ट एण्ड बक्स	३		
		सचिङ्ग लाईट	२		
		लाइनल डोरी	१		
		हेडलाइट	१		
		रेनकोट	५		
		सेप्टी बेल्ट	२		
		फलामे बाल्ट	४		
		जुटको डोरी	१		
		फ्लोरेन्स लाईफ ज्याकेट	५		
		हसिया	४		
		साबेल	१		
		बेल्छा	६		
		कोदालो	३		
		बन्चरो	१		
		गैटी	४		
घन	१				
ई.प्र.का कुमालगाँउ		गमबुड	५		
		हेलमेट	५		
		पाइर ग्यास	१		
		लाइफ रिङ्ग	१		
		फष्ट एण्ड बक्स	३		
		सचिङ्ग लाइट	२		
		लाइनल डोरी	१		
		हेडलाइट	१		
		रेनकोट	५		
		सेप्टी बेल्ट	२		
		फलामे बाल्टी	४		
		जुटको डोरी	१		
		फ्लोरेन्स लाइफ ज्याकेट	५		
		हसिया	४		
		साबेल	१		
		बेल्छा	६		
		कोदालो	३		
		बन्चरो	१		
गैटी	४				
घन	१				
प्र.चौ. नागमगाडमा		गमबुड	७		
		हेलमेट	७		
		पाइर ग्यास	१		
		लाइफ रिङ्ग	१		
		फस्ट एण्ड बक्स	३		
		सचिङ्ग लाइट	२		

			लाइनल डोरी	१		
			हेडलाइट	१		
			रेनकोट	५		
			सेप्टी बेल्ड	२		
			फलामे बाल्ट	४		
			जुटको डोरी	२		
			फ्लोरेन्स लाईफ ज्याकेट	७		
			हसिया	४		
			सावेल	१		
			बेल्छा	७		
			कोदालो	३		
			बन्धरो	१		
			गैटी	५		
			धन	१		
			आरा	१		
			फरुवा काटावला	२		
			स्टेचर	१		
			पहेलो हेलमेट	५		
			पानीबुड	५		
			स्टेचर	३		
			फ्लोरेन्स ज्याकेट	६		
			सब्वल	२		
			गैटी	२		
			बेल्छा	२		
			मेघाफोन	२		
			हसिया	२		
			पञ्जा	२		
			पहेलो हेलमेट	१०		
			टर्चलाइट	५		
			पहेलो हेलमेट	१०		
			बेल्छा	२		
			सावेल	२		
			गैटी	२		
			मेघा फोन	२		
			हसिया	२		
			त्रिपाल	४		
			रेनकोट	६		
			टर्चलाइट	३		
			पानीबुड	६		
			फ्लोरेन्स ज्याकेट	६		
			पञ्जा	५		
			कोदालो	२		
			प्लाष्टिक डोरी	२००		

प्रहरी चौकी खल्लागाड			डोरी	१		
			हेलमेट	२		
			स्टेचर	१		
			गैटी	१		
			बेल्छा	१		
			साबेल	१		
			बुट	२		
			आत्ते आरा	१		
			सेप्टी ज्याकेट	२		
५	स्वास्थ्य सेवा कार्यालय	चिकित्सक	५ जना	paracetmaol 125 mg/5ml60ml syrup	288 Bottle	हेमराज बम
		स्वास्थ्य सहायक	३ जना	Gauze 90 cm x 18cm	20 pc	सूचना अधिकारी
		स्टाफ नर्स	६ जना	Sergical Gloves (7No.Disposable)	500 pair	
		अ.हे.व.	५ जना	Azithromycin 500 ml	1000 Tablet	
		अ.न.मी.	४ जना	Povidone iodine solution 5%500mg Tablet	16 Bottle	
		एम्बुलेन्स	२ थान	Amoxycillin 250 mg Dispersible Tablet	3000 Tablet	
		स्ट्रेचर	५ थान	Ciprofloxacin Hydrochloride 500 mg Tablet	6000 Tablet	
				Metronidazole 400 mg Tablet	7000 Tablet	
				Metronidazole 200mg/5ml 60ml suspension	212 Bottle	
				Sulphamethoxazole 800 mg&Trimethoprim 160mg Tablet	5000 Tablet	
				Mayos Operating scissors curved end	1 PC	
				IV Cannula 22g	100 Piece	
				IV Cannula 18 g	100 Piece	
				IV Cannula 20g	100 Piece	
		Rectified Spirit 450 ml	10 Bottle			
		Ciproflxoxacin 200mg/100ml infusion	50 Bottle			
		Metronidazole 500 mg/100ml infusion	50 Bottle			
		Gauze 7.5 cm	100			

			piece		
		Compound Sodium Lactate Solution 500 ml(Ringers Lactate)	50 Bottle		
		Sodium Chloride Solution 0.9% 100ml (Normal Saline)	50 Bottle		
		Crepe Bandage 6	36 Roll		
		Crepe Bandage 4	48 Roll		
		Adhesive Tape 10 cmx5m	20 Piece		
		Syringe 5 ml	500 piece		
		IV Infusion Set with 21 G Needle	100 Piece		
		Absorben Cotton 400gm	20 Roll		
		Syringe 2ml	500 piece		
		Examination (Loose) Gloves	500 piece		
		IV Cannula 24 g	100 piece		
		Hard Sanitizer 60 ml	600 piece		
		Promethazine 25 mg Tablet	500 Tablet		
		Surgical Mask	1000 Piece		
		Amoxycillin 500 mg Capsule	5000 Capsule		
		Hyoscine butylbromide 20mg Tablet	2500 Tablet		
		Cetirizine HCL 10 mg Tablet	2000 Tablet		
		Hydrocortisone power for 100mg injection with wfi	20 Vial		
		Ranitidine 150 mg Tablet	1000 Tablet		
		Dexametthasone 10mg/2ml inj	20 Ampoule		
		Ibuprofen 400 mg+paracetamol 325 mg Tablet	1000 Tablet		
		Metoclopramide 5mg	50		

				/ml 2ml injection	Ampo ule		
				Adrenaline 1:1000 Injection	20 Ampo ule		
				Pheniramine Maleate 22.75mg/ml2 ml injection	50 Ampo ule		
				Atropine Sulphate (Atropine 0.6mg/1ml)	20 Ampo ule		
				Diclofenac Gel	50 Tube		
				Diclofenac 25 mg/ml 3ml Injection	100 Ampo ule		
				Oral Rehydration Salt powder packet	1000 Packet		
		एम्बुलेन्स चालु अवस्थामा	१	ओ.आर.एस (जीवनजल)	१०००० ० पाकेट		
६	डिभिजन वन कार्यालय	साधारण कर्मचारी	१५ जना	फायर फाइटीङ्ग इक्विपमेन्ट हेलमेट जकेट बुड	५ जना	काठ दाउरा टहरा बनाउन निशुल्क दिन सक्ने प्रभावित परिवारलाई मात्र सिफारिसका आधारमा	अस्थायी शिविर निर्माण का लागि सामुदायिक वनहरुमा काठको लागि सिफारिस गर्ने
७	पशु अस्पताल तथा पशुसेवा कार्यालय	पशु स्वास्थ्य प्राविधिक	५ जना	Vaccine / Medicine	२००० पशुवस्तु लाई पुग्ने		शिविर सञ्चालन गर्ने सकिने आवश्यक परे मन्त्रालयम ा माग गरेर पठाउन सकिने
८	खानेपानी तथा सरसफाई सिंचाई तथा ऊर्जा विकास कार्यालय	ईञ्जिनियर अ. ईञ्जिनियर खा.पा.स.टे. अन्य स्टाफ	१ जना १ जना ४ जना	खानेपानी पाइप जी आई पाइप फिटिङ्गस् ब्लिचिङ्ग अक्वाड टेब्लेट गैठी बिच्छा सब्बल आदि केही थान		अस्थायी खानेपानी जडान गरी सञ्चालन गर्ने सकिने	आवश्यक ता अनुसार थप गर्ने सकिने
९	कृषि विकास कार्यालय	कृषि प्राविधिक प्रशासनिक	५ जना	-आवश्यकता र माग अनुसार माग गर्ने सकिने			कृषकहरुल ाई बीउ बिजन र प्राविधिक सहयोग

१०	शिक्षा विकास तथा समन्वय इकाई,	कर्मचारीहरु	५ जना	शैक्षिक सन्दर्भ सामग्री			विद्यालयहरु सुरक्षित स्थानको लागि उपलब्ध गर्ने सकिने
		शिक्षा संयोजक	९ वटा	गाडी	१	चालु अवस्थामा	
		शिक्षक	९३९				परिचालन गर्ने सकिने
११	नेपाल खाद्य व्यवस्था तथा व्यापार क.लि.	कर्मचारी	१९०० क्विन्टल चामल स्टक	स्थानीय सरकारले ढुवानी अनुदानको सशुल्क खाद्यान्न उपलब्ध गराउन सक्ने			खाद्य सँस्थानको चौर आवश्यकता अनुसार प्रयोग गर्ने सकिने
१२	जिल्ला आयुर्वेद स्वास्थ्य कार्यालय	कर्मचारी	८ जना				
१३	नेपाल रेडक्रस सोसाइटी	कार्यसमिति	१८ जना				
		प्राथमिक उपचारक	१५ जना	गैरखाद्य सामग्री (राहत)त्रिपाल	२०० थान		१०० परिवारको नेपालगञ्ज स्टोरमा मगाउन सकिने
		DDRT	५ जना	Hygiene Kit			
		WASH NDRT	२ जना	स्ट्रेचर	१२ थान		
		Frist Aid kit	५० सेट				
		Shelter mgmt.	२ जना	मच्छरदानी (भूल)	२० थान		आवश्यक माग गर्ने सकिने
		Dead body mgt.	१ जना	बहुप्रकोप द्रुत लेखाजोखा गर्ने स्वयम् सेवक	२		
		विष्फोटजन्य पदार्थ सहजकर्ता	३ जना				
		एपशाखा	१० वटा				
		जु.रे.स.	३७ वटा				
		यु.रे.स.	१० वटा				
		CADRE	२५ जना				
१४	उद्योग बाणिज्य संघ	कार्यसमिति	२० जना			आवश्यक परेमा ३००० जनालाई खाद्य सामग्री खरिद गरेर लिन सक्ने	आपतकालीन समयमा बोर्डको निर्णय अनुसार सहयोग हुने
१९	पलाँता गाउँपालिका	स्वयम् सेवक परिचालन	९ जना				
		स्वास्थ्य कर्मी	९ जना				

		प्राविधिक	९ जना				
		कर्मचारी	१० जना				
२०	पचालभरना	स्वयम् सेवक परिचालन	९ जना	प्राथमिक उपचार बाकस	४ वटा	३,६७,५२०	CBDR M तालिम प्राप्त १८ जना, प्राथमिक उपचारक २४ जना, खोज तथा उद्धार २४ जना
		आगो निभाउने मेसिन	१० वटा	ब्यान्डेज	४० थान		
		हेल्मेट	२४ वटा	सिठि	२५ वटा		
		स्टेचर	५ वटा	टर्च लाइट - २ वटा , डसना सेट - २५ सेट, कम्बल २० थान, गैटी ५, वेल्चा ५ वटा, गल ५, लाइफ ज्याकेट ५, पकाउने भाँडा १ सेट, प्राथमिक उपचार बाकस ४, अग्नी नियन्त्रक सिर्लिण्डर १०,डोरी १०० मि.,घन ठुलो २			
२१	रास्कोट नगरपालिकाको कार्यालय कालीकोट	नगर प्रहरी	१२ जना	अग्नी नियन्त्रक यन्त्र	२ थान	५,००,०००	
		स्वास्थ्य कर्मी	२६ जना	लाइफ ज्याकेट	२ थान		
				गैटी	२ वटा		
				वेल्चा	२ वटा		
				सब्बल	२ थान		
				स्टेचर	५ थान		
२२	सान्नीत्रिवेणी	कर्मचारी	२३ जना	गैटी ३, सावेल ३, घन ३, वेल्चा ३, स्टेचर ८, बाल्टीन ३, भाँडाकुडा ३ सेट, सिटी ३, त्रिपाल १, हाते टर्च १, डोरी १०० मि. लाइफ ज्याकेट ४, प्राथमिक उपचार तालिम सामग्री १ सेट, बुट ४, हेल्मेट ७		१०,००,०००	सामुदायिक उद्धारकर्ता २४ जना, प्राथमिक उपचारक २४ जना IRA १० जना, ERT २ जना, कृतिम घटना अभ्यास १ पटक
		स्वास्थ्य कर्मी RRT	१५ जना				
		अन्य स्वसेवक परिचालन	१० जना				
२३	नरहरिनाथ	कर्मचारी	१७ जना	गैटी-६,वेल्चा-१०,सावेल-२, हेलमेट-१० लाइभ ज्याकेट-१० डोरी-६ वटा, बुट-१० जोर ,स्टेचर-७, एम्बुलेन्स- १, त्रिपाल-२०, कम्मल-१२, प्राथमिक उपचार वाकस २, फायर ज्याकेट ४, माइक २,		२०,००,०००	६० जना तालिम प्राप्त जनशक्ति

				कैचिं ५, भन्याड १, लठ्ठी ३, घन १, छिनो १, कोदाली ३, त्रिपाल ८, बाकस ४, डेस्टप १				
		अन्य स्वयम् सेवकहरु	५ जना	गाडी	१ चालु			
२४	खाँडाचक्र न.पा.	स्वयम् सेवक परिचालन वडा विपद् समितिबाट	११ जना	एम्बुलेन्स	१ चालु			
		स्वास्थ्य कर्मी	१० जना	सावेल २, बेल्चा ११, डोरी ५ थान, जुत्ता ५ जोर,पन्जा १० जोर, लाइफ ज्याकेट ९, सिठि २, स्टेचर ५, त्रिपाल १५, रेनकोट ५	राहत सामग्री आवश्यकता अनुसार व्यवस्थापन गर्ने।			
		प्रविधिक	५ जना					
		कर्मचारी	१४ जना					
२५	शुभकालिका गाउँपालिका	प्राविधिक जन शक्ति	२	हाइजिन किट १५, डवल फायल टेन्ट १, खानेपानी सुद्धिकरण सामान १५ के.जी., पिलेट ५०, वाटर डिस्पेन्सर २, हवील चेरर १	१८,३७,०००			
		स्वास्थ्य कर्मी	१२					
		प्रशासनिक कर्मचारी	४२					
२७	महावै गाउँपालिका	दक्ष स्वयम् सेवक	४८	गैटी-५,बेल्चा-७,पुल्ली-२, हेलमेट-५ लाइभ ज्याकेट-१०, स्टेचर-३, डोरी-५० मि., भर्यागं -२, हाइडोलिक ज्याक - १, फायर एक्स-३, फायर स्वाटर-५, फायर रेक- ५, बाँदर भगाउने बन्दुक- ३, भिजिविलीट भेष्ट १०, आरा १, तार काटने कैचि १, सावेल ५, हेम्मर १, पट्टा रसी १ केजी			सामुदायिक उद्धारकर्ता ४८ जना	
		स्वास्थ्य कर्मी	४ जना					
		कर्मचारी	१६ जना					
२८	तिलागुफा न.पा.	स्वयम् सेवक	११	एम्बुलेन्स	२ वटा			
		प्राविधिक	५	बेल्चा-७, लाइभ ज्याकेट-२०, स्टेचर-७ डोरी- १ रोल., रेक्यु ज्याकेट - ८ थान, फायर ज्याकेट - १ सेट, Fire extinguisher - १ थान, खन्टी २,सावेल २, फायर इन्पुट ७,	२७,३३,१२९		प्राथमिक उपचारक २४ जना, CBDR M २४ जना, IRA १४ जना,वास २४ जना	
		अन्य कर्मचारी	२०					
२९	स्थानीय स्तरका बाल संरक्षण समिति	स्थानीय बाल क्लवहरु परिचालन गर्ने सकिने	९ जना				सबै स्थानीय सरकारमा	

३०	किर्डाक नेपाल	कर्मचारी परिचालन	३० जना सूचन । प्रवाह को लागि			विद्यालयमा पूर्व तयारी तथा प्रतिकार्य सम्बन्धीत तालिम दिन सकिने	विपद् व्यवस्थाप न समितिलाई प्रतिकार्य सामग्री हस्तान्तरण
३१	अपाङ्ग पुनर्स्थापना केन्द्र	भाषा व्यवस्थापक	३ जना	माइक	१ थान		
३२	खानेपानी तथा सरसफाई उपभोक्ता महासंघ	कार्य समिति	१५ जना				
३३	सहास नेपाल	अ.न.मी.	१ जना	Guage pc	९ थान		
		पशु स्वास्थ्य प्राविधिक	१	Gloves	२ जोडा		
				Timpol	७ थान		
				Mexal	१/२ प्याकेट		
				Albendazole 200 mg	१४ ट्याबलेट		
				Albendazole 400 mg	२० ट्याबलेट		
				Ing .Neurobion	२ भाइल		
		Needle	४८ थान				
३४	पूर्वाधार विकास कार्यालय	प्राविधिक कर्मचारी	५ जना	पीफता	२ थान		
				लेवल मेसिन	३ थान		
३५	VDSEF	साधारण जनशक्ति	३जना	स्टेचर	१ थान		
३६	रेडियो नयाँ कर्णाली	संवाददाता	६ जना				
		श्रोता क्लब	४ बटा				
३७	रेडियो नेपाली आवाज	संवाददाता	५ जना				
		श्रोता क्लब	१० बटा				
३८	सादा नेपाल	तालिम प्राप्त	५ जना				
		साधारण जनशक्ति	४८ जना				
४०	रेडियो मालिका	संवाददाता	६ जना				
		श्रोता क्लब	९ जना				
४१	रेडियो चंखेली	संवाददाता	४ जना				
		श्रोता क्लब	९ जना				
४२	रेडियो प्रदेश आवाज	संवाददाता	४ जना				

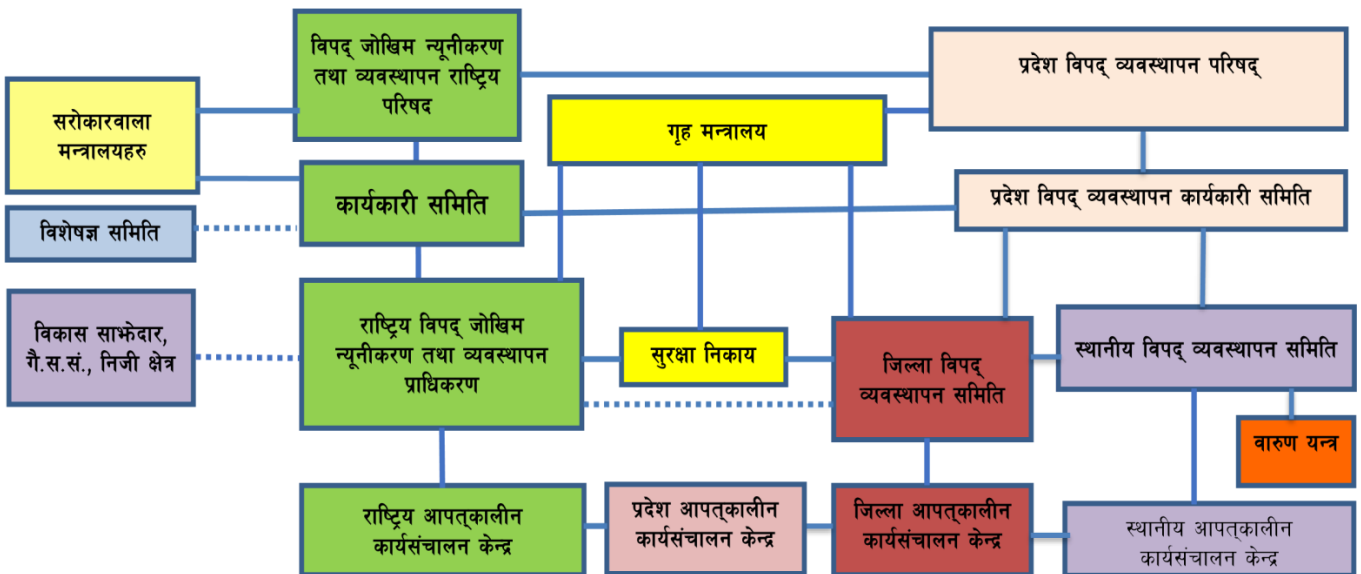
### ३.३. आर्थिक श्रोत र उपलब्ध हुने विधि र संयन्त्र :

विपद् व्यवस्थापनमा आईपने खर्चहरूका लागि जिल्ला विपद् व्यवस्थापन कोष तथा स्थानीय तहहरूमा विपद् व्यवस्थापन कोषको स्थापना गरिएको छ । थप आवश्यकता परिपूर्तिका लागि प्रदेश विपद् व्यवस्थापन कोष तथा केन्द्रिय विपद् व्यवस्थापन कोषबाट समेत आर्थिक सहयोग माग गर्नेका साथै विकास साभेदारहरूबाट समेत आवश्यक बजेट समेत परिचालन गरीनेछ।

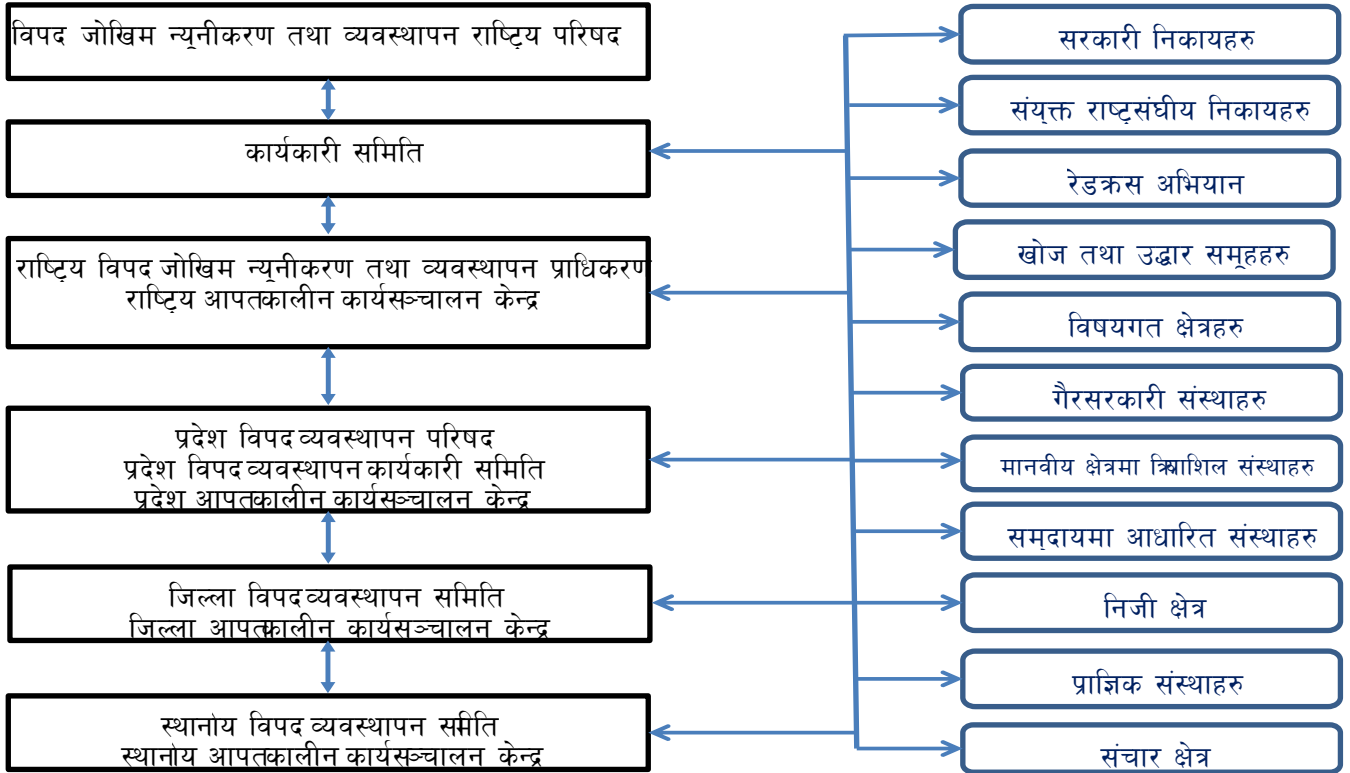
जिल्ला विपद् व्यवस्थापन समितिको आफ्नो क्षमताले नभ्याउने भएको अवस्थामा प्रदेश विपद् व्यवस्थापन परिषद/प्रदेश सरकारबाट विपद्को घोषणा सँगै सहयोग अपिल गरीने छ । सो अपिल पश्चात सरकारी तथा विकास साभेदारहरू मार्फत सहयोग संकलन गरी विपद् प्रतिकार्यका लागि आवश्यक बन्दोबस्तिका कार्यहरू गरीने छ । भने स्थानीय तहमा रहेका आकस्मिक कोष, जिल्ला विपद् व्यवस्थापन कोष लगायत प्रदेश विपद् व्यवस्थापन कोषको रकम समेत वृद्धि गरी प्रतिकार्यमा परिचालन गर्ने पहल गरीने छ ।

### ३.४. अन्य निकायहरूसँगको समन्वय र सहकार्य :

आकस्मिक प्रतिकार्यका लागि जिल्ला विपद् व्यवस्थापन समिति, कालीकोटले स्थानीय सरकार, प्रदेश सरकार / विपद् व्यवस्थापन कार्यकारी समिति, संघीय सरकार/केन्द्रिय विपद् व्यवस्थापन कार्यकारी समिति लगायत संयुक्त राष्ट्र संघीय निकायहरू, नेपाल रेडक्रस लगायत विकास साभेदारहरूसँग सहयोग, समन्वय र सहकार्यमा वृद्धि गर्नेछ । त्यसै गरी प्रदेश सरकार तथा स्थानीय सरकारसँग भएका क्षमता तथा साधन स्रोतहरूको प्रयोग मार्फत प्रभावकारी विपद् प्रतिकार्य गरीनेछ । यसका साथै विपद् प्रतिकार्यमा निजी तथा सार्वजनिक क्षेत्रलाई समेत सँगै लगिनेछ । जसबाट विपद् प्रतिकार्य प्रभावकारी र परिणाममुखी साबित हुने अपेक्षा गरीएको छ ।



विपद् जोखिम न्यूनीकरण तथा व्यवस्थापन ऐन, २०७४ (प्रथम संशोधन, २०७५) बमोजिम विपद् व्यवस्थापनको संस्थागत संरचना



नोट: उल्लिखित संस्थागत संरचनामा विपद् जोखिम न्यूनीकरण तथा व्यवस्थापन ऐन, २०७४ का प्रावधानहरूलाई आधार लिई विभिन्न समितिहरू र निकायहरू बीचको सम्बन्ध र समन्वयलाई प्रष्टयाउने गरी प्रस्तुत गरिएको छ। बाक्लो “—” रेखाले प्रत्यक्ष र पातलो “——” रेखाले अप्रत्यक्ष सम्बन्ध जनाउँछ।

### ३.५. लैंगिक समानता तथा सामाजिक समावेशीकरण

जिल्ला विपद् व्यवस्थापन समितिले विपद् प्रतिकार्यलाई समावेशी र प्रतिकार्यका लागि गरीने सम्पूर्ण क्रियाकलापहरूमा लैङ्गिक तथा सामाजिक समावेशीकरणलाई उच्च महत्व दिएर प्रतिकार्यको पुर्वतयारीका गतिविधी देखि नै समावेशीकरणका लागि सबैको समान सहभागीता सुनिश्चित गरीनेछ। विशेष गरी संरक्षण विषयगत क्षेत्रलाई सशक्त र प्रभावकारी तुल्याईनेछ भने राहत वितरण तथा आवास व्यवस्थापनका कार्यहरू संचालन गर्दा यसलाई सुनिश्चितता गरीनेछ।

## परिच्छेद - चार

### ४.१ अनुगमन, मूल्यांकन तथा सिकाई योजना : अनुगमन मुल्यांकन

#### ४.१.१ लक्ष्य र सूचकहरू :

यस योजनाको कार्यान्वयन माफत तपशिलमा उल्लेख गरीए अनुसारको सुचकहरू तय गरी त्यसका लागि न्युनतम आधार रेखा तयार गरी लक्ष्य समेत तय गरीएको छ।

सि. नं.	सूचक	आधार रेखा	लक्ष्य
१	जिल्ला/गा.पा./न.पा. स्तरमा विपद्बाट हुने मृत्युदर उल्लेख्य मात्रामा कम गर्ने	१५०	५०
१.१	विपद्बाट मृत्यु हुनेको वार्षिक औसत संख्या (सडक दुर्घटनाबाहेक)	१००	२०
१.२	सडक दुर्घटनाबाट मृत्यु हुनेको वार्षिक औसत संख्या	१००	२०
२	जिल्ला/गा.पा./न.पा. स्तरमा विपद्बाट प्रभावित व्यक्तिहरूको संख्या उल्लेख्य मात्रामा कम गर्ने	५००	१५०
२.१	विपद्बाट प्रत्यक्ष प्रभावित हुने परिवारहरूको वार्षिक औसत संख्या	२००	१००

२.२	विपद्बाट घाइते हुने व्यक्तिहरूको वार्षिक औसत संख्या	१००	३०
२.३	सडक दुर्घटनाबाट घाइते हुने व्यक्तिहरूको वार्षिक औसत संख्या	२०	५
२.४	विपद्बाट क्षति हुने घरहरूको वार्षिक औसत संख्या	२०	१०
३	जिल्ला/गा.पा./न.पा. स्तरमा कूल गार्हस्थ्य उत्पादनमा विपद्को कारण हुने वार्षिक औसत प्रत्यक्ष आर्थिक क्षति	२०	१०
४	संघ, प्रदेश र स्थानीय तहहरू र सरोकारवालाहरू बिच अन्तर तथा परस्पर समन्वय र साभेदारी अभिवृद्धि गर्ने संयन्त्र विकास गर्ने (प्रतिशत)	१०	४०
५	बहुप्रकोप पूर्वसूचना प्रणाली र विपद् जोखिम सूचना तथा आँकलनको उपलब्धता र पहुँचमा उल्लेख्य वृद्धि गर्ने	५	२५
५.१	कूल क्षेत्रफलको अनुपातमा बहुप्रकोप अनुगमन तथा पूर्वसूचना प्रणाली स्थापना र संचालन भएको क्षेत्रफलको प्रतिशत	५	३०
५.२	विपद् प्रभावित क्षेत्रको जनसंख्याको अनुपातमा स्थानीय वा राष्ट्रिय सूचना प्रणाली मार्फत पूर्वसूचना प्राप्त गर्ने जनसंख्याको प्रतिशत	२०	५०
५.३	विपद् जोखिमयुक्त क्षेत्रहरूमा पूर्वानुमानमा आधारित पूर्वतयारी कार्यविधि लागु भएका स्थानीय तहहरूको प्रतिशत	५	२०
५.४	स्थानीय स्तरमा उपयोगी विपद् जोखिमसम्बन्धी सूचना तथा जानकारी एवं आँकलन जनसमुदायलाई उपलब्ध गराउन सक्ने स्थानीय तहहरूको प्रतिशत	१५	३०
५.५	पूर्वसूचना प्राप्त भएपछि विपद् प्रभावित क्षेत्रबाट सुरक्षित स्थानमा सारिएका जनसंख्याको प्रतिशत	१०	२०

#### ४.१.२. अनुगमन, मूल्यांकन तथा सिकाई संयन्त्र

यस जिल्ला विपद् पूर्वतयारी तथा प्रतिकार्य योजना लाई मनसुन पश्चात समीक्षा गरीनेछ । यसरी गरीने समीक्षामा योजनाको प्रभावकारी कार्यान्वयन, विषयगत क्षेत्रहरू लाई गरेको मार्गदर्शन तथा कार्यमा सहजताका सन्दर्भमा छलफल तथा सम्भावित विपद्का कारण हुन सक्ने मानवीय तथा आर्थिक क्षति न्युनिकरणमा यस योजनाले कतिको सहजता पुऱ्यायो अथवा केही सुधारका पक्षहरू समेत भएका तिनलाई समेत दस्तावेजीकरण गरी आगामी योजना अद्यावधिकका चरणमा समावेश गरीनेछ । जिल्लाका विषयगत क्षेत्रहरूको सक्रियतामा यसले पुगाउन सकेको योगदानका बारेमा समेत समीक्षा गरीनेछ ।

#### ४.१.३. क्षमता विकास

विपद् पूर्वतयारी तथा प्रतिकार्य योजनाको प्रभावकारी कार्यान्वयन गर्नेको विषयगत क्षेत्र तथा क्षेत्रगत निकायहरूको सहयोगमा देहायका क्रियाकलापहरू गरीनेछ ।

(क) विषयगत क्षेत्रहरूलाई उक्त क्षेत्रसँग सम्बन्धीत आवश्यक अभिमुखिकरण, तालिम, अभ्यास गर्ने ।

(ख) विपद् प्रतिकार्य दल - खोज तथा उद्धार, पूर्व सूचनासँग सम्बन्धित जल तथा वर्षा मापकहरू र सरोकारवालाहरूको क्षमता वृद्धि गरीने छ ।

(ग) विषयगत क्षेत्रको क्षमतावृद्धि र आपतकालीन अवस्थाको पूर्वतयारीका लागि वर्षको एक पल्ट नमुना अभ्यासहरू संचालन गरीने छ ।

#### ४.१.४. विपद् पूर्वतयारी तथा प्रतिकार्य योजनाको पुनरावलोकन र पृष्ठपोषण

यस जिल्ला विपद् पूर्व तयारी तथा प्रतिकार्य योजनालाई प्रत्येक वर्ष मसान्त भित्र पुनरावलोकन र अद्यावधिक गरीने छ । यसरी अद्यावधिक गर्दा विगतका सिकाई तथा असल अभ्यासलाई समेत दस्तावेजीकरण गरीनेछ।

## परिच्छेद पाँच

**अनुसूची १ विपद्का समयमा सम्पर्क गर्ने सकिने महत्वपूर्ण सरोकारवालहरुको सम्पर्क नं.**

हालको स्थानीय तहका प्रमुख, उपप्रमुख, प्रमुख प्रशासीय अधिकृत र विपद् सम्पर्क व्यक्तिहरुको सुची :

क्र.सं	स्थानीय तहको नाम	नाम, थर	पद	सम्पर्क नम्बर	विपद् सम्बन्धी आ.व.२०८१।०८२ मा विनियोजित बजेट रु.	कार्यालयको सम्पर्क नम्बर
१	खाँडाचक्र नगरपालिका	कमल ब. शाही	नगर प्रमुख	९८६७९५६२३२	५ लाख	
२	खाँडाचक्र नगरपालिका	गणेश ब. शाही	नगर उपप्रमुख	९८४८३०२५२७		
३	खाँडाचक्र नगरपालिका	प्रबलजंग शाही	नि.प्रमुख प्रशासीय अधिकृत	९८५८३९०२९८		
४	खाँडाचक्र नगरपालिका	बल बहादुर शाही	विपद् सम्पर्क व्यक्ति	९८४८९३८०८०		
५	तिलागुफा नगरपालिका	शंकर प्रसाद उपाध्याय	नगर प्रमुख	९८४००००००५	१ करोड	
६	तिलागुफा नगरपालिका	महेन्द्र बहादुर शाही	नगर उपप्रमुख	९८४८३०९०९७		
७	तिलागुफा नगरपालिका	देबकिरण बुढा	प्रमुख प्रशासीय अधिकृत	९८६९७६२३८४		
८	तिलागुफा नगरपालिका	नरजंग शाही	विपद् सम्पर्क व्यक्ति	९८४८३०९०७०		
९	रास्कोट नगरपालिका	धर्मराज शाही	नगर प्रमुख	९८५८३२०९९५		२० लाख
१०	रास्कोट नगरपालिका	मनिराज बराल	नगर उपप्रमुख	९८५८३२००२५		
११	रास्कोट नगरपालिका	जवान सिंह बम	प्रमुख प्रशासीय अधिकृत	९८४८३०९५०४		
१२	रास्कोट नगरपालिका	कलराज न्यौपाने	विपद् सम्पर्क व्यक्ति	९८६९६०९६७८		
१३	शुभकालिका गाउँपालिका	गोविन्द प्रसाद आचार्य	अध्यक्ष	९८६८२२८८९७	१५ लाख	
१४	शुभकालिका गाउँपालिका	धर्मा शाही	उपाध्यक्ष	९८४८३९९९४९		
१५	शुभकालिका गाउँपालिका	केन्द्र बहादुर शाही	नि.प्रमुख प्रशासीय अधिकृत	९८४८०३५३६८		
१६	शुभकालिका गाउँपालिका	नन्दपरेक उपाध्याय	विपद् सम्पर्क व्यक्ति	९८५९०३४५७३		
१७	पचालभरना गाउँपालिका	देवराज शाही	अध्यक्ष	९८४८९९७२२३	३० लाख	
१८	पचालभरना गाउँपालिका	अल्कीना बम	उपाध्यक्ष	९८६३९२३२८४		
१९	पचालभरना गाउँपालिका	राम ब. भण्डारी	प्रमुख प्रशासीय अधिकृत	९८५८३२२०७९		
२०	पचालभरना गाउँपालिका	नमराज संज्याल	विपद् सम्पर्क व्यक्ति	९८४८३०९३००		
२१	पलाँता गाउँपालिका	विष्णु रोकाया ( इन्द्र )	अध्यक्ष	९८५८३२२३४४	१५ लाख	

२२	पलाँता गाउँपालिका	अलैपुरा हमाल जैसी	उपाध्यक्ष	९८४७५४८३०३		
२३	पलाँता गाउँपालिका	सुरेश कुमार श्रेष्ठ	प्रमुख प्रशासीय अधिकृत	९८५८३२०८३८		
२४	पलाँता गाउँपालिका	अप्सरा विश्वकर्मा	विपद् सम्पर्क व्यक्ति	९८९९४७४७२०		
२५	नरहरीनाथ गाउँपालिका	नगेन्द्र बहादुर विष्ट	अध्यक्ष	९८५८३२००६९	३० लाख	
२६	नरहरीनाथ गाउँपालिका	कमल बहादुर शाह ( लिला )	उपाध्यक्ष	९८४८३०९९०३		
२७	नरहरीनाथ गाउँपालिका	युवराज पौडेल	नि.प्रमुख प्रशासीय अधिकृत	९८४८२६२९९९		
२८	नरहरीनाथ गाउँपालिका	राजेन्द्र शाही	विपद् सम्पर्क व्यक्ति	९८६८३७६९५३		
२९	महावै गाउँपालिका	खेम बहादुर सिंह	अध्यक्ष	९८५८३२००९२		
३०	महावै गाउँपालिका	दानसिंह सेजुवाल	उपाध्यक्ष	९८६४५४६२०३		
३१	महावै गाउँपालिका	मदन ब. शाही	प्रमुख प्रशासीय अधिकृत	९८५८३२२९९३		
३२	महावै गाउँपालिका	चक्र बि.क.	विपद् सम्पर्क व्यक्ति	९८५८०३९९५५		
३३	सान्नी त्रिवेणी गाउँपालिका	मोहन ब. के.सी.	अध्यक्ष	९८६९९३२९६०	२८ लाख	
३४	सान्नी त्रिवेणी गाउँपालिका	पार्वती सिंह संज्याल	उपाध्यक्ष	९८४९६६२४७९		
३५	सान्नी त्रिवेणी गाउँपालिका	नेत्र राज शाही	नि. प्रमुख प्रशासकीय अधिकृत	९८५८३२९९३६		
३६	सान्नी त्रिवेणी गाउँपालिका	सागर शाही	विपद् सम्पर्क व्यक्ति	९८४८३०९९६२		

अनुसूची २ निर्वाचित स्थानीय तहका जनप्रतिनिधिको नाम र सम्पर्क नं

१. स्थानीय तहको नाम: खाँडाचक्र नगरपालिका

क्र.सं	नम	पद	ठेगाना	संपर्क नम्बर
१.	कमल ब. शाही	नगर प्रमुख	खाँडाचक्र	९८६७९५६२३२
२.	गणेश ब. शाही	उप प्रमुख	खाँडाचक्र	९८४८३०२५२७
३.	धर्मराज टमट्टा	वडा अध्यक्ष	खाँडाचक्र १	९८४८३०९२३५
४.	कविन्द्र ब.शाही	वडा अध्यक्ष	खाँडाचक्र २	९८४८३०५७४०
५.	दधिराम पाण्डेय	वडा अध्यक्ष	खाँडाचक्र ३	९८४३३०९८०७
६.	प्रमानन्द आचार्य	वडा अध्यक्ष	खाँडाचक्र ४	९८४८३०५८९७
७.	देउराम कामी बि.क.	वडा अध्यक्ष	खाँडाचक्र ५	९८६३९२९८७०
८.	दिनेश ब. शाही	वडा अध्यक्ष	खाँडाचक्र ६	९८४८३२००७७
९.	दिपकराज कार्की	वडा अध्यक्ष	खाँडाचक्र ७	९८४८३७९८२२
१०.	नर ब. मल्ल	वडा अध्यक्ष	खाँडाचक्र ८	९८६८३०६२९९
११	नरजित विष्ट	वडा अध्यक्ष	खाँडाचक्र ९	९८६८३५७८६७
१२	दिल ब. शाही	वडा अध्यक्ष	खाँडाचक्र १०	९८६८३९४४५४
१३	देवराज भारती	वडा अध्यक्ष	खाँडाचक्र ११	९८६८३७६२६६

२. स्थानीय तहको नाम: तिलागुफा नगरपालिका

क्र.सं	नाम	पद	ठेगाना	संपर्क नम्बर
१	शंकर प्रसाद उपाध्याय	नगर प्रमुख	तिलागुफा नपा	९८४००००००५
२	महेन्द्र बहादुर शाही	उप प्रमुख	तिलागुफा नपा	९८४८३०१०९७
३	मन बहादुर बुढा	वडा अध्यक्ष	तिलागुफा नपा १	९८६८३०३७३३
४	तुल ब. बोहरा (सेवक)	वडा अध्यक्ष	तिलागुफा नपा २	९८४२२१८९७७
५	सूर्य बहादुर शाही	वडा अध्यक्ष	तिलागुफा नपा ३	९८४८०४१५६२
६	खडगराज शाही	वडा अध्यक्ष	तिलागुफा नपा ४	९८५८३९००५२
७	उपेन्द्र प्रसाद न्यौपाने	वडा अध्यक्ष	तिलागुफा नपा ५	९८४८३४६२६७
८	प्रर्वलाल शाही	वडा अध्यक्ष	तिलागुफा नपा ६	९८४८३९३९२०
९	दिप बहादुर शाही	वडा अध्यक्ष	तिलागुफा नपा ७	९८६४९७१७८९
१०	तिलक न्यौपाने	वडा अध्यक्ष	तिलागुफा नपा ८	९८०८२२६८३१
११	नन्द बहादुर रोकाया	वडा अध्यक्ष	तिलागुफा नपा ९	९८५८३९०३७९
१२	मुन बहादुर थापा	वडा अध्यक्ष	तिलागुफा नपा १०	९८५८३५०३६९
१३	हस्त बहादुर शाही	वडा अध्यक्ष	तिलागुफा नपा ११	९८६८३९७८५८
१४	प्रजापती न्यौपाने	विपद फोकल पर्सन	तिलागुफा नपा	९८६८०७८६३७

३. स्थानीय तहको नाम: रास्कोट नगरपालिका

क्र.सं	नाम	पद	ठेगाना	सम्पर्क नम्बर
१	धर्मराज शाही	नगर प्रमुख	राष्कोट ६	९८५८३२०११५
२	मनिराज बराल	उप प्रमुख	राष्कोट ८	९८५८३२००२५
३	उदयराम आचार्य	वडा अध्यक्ष	राष्कोट १	९८६८५९२७२०
४	धुर्व राज सिम्वाडा	वडा अध्यक्ष	राष्कोट २	९८४८५७७३४०
५	राजेन्द्र नाथ योगी	वडा अध्यक्ष	राष्कोट ३	९८४८३०१९९१
६	दिनेश संज्याल	वडा अध्यक्ष	राष्कोट ४	९८४८३०६५४२
७	मन तिरुवा	वडा अध्यक्ष	राष्कोट ५	९८४८३०५८०९
८	कर्ण फर्साल	वडा अध्यक्ष	राष्कोट ६	९८४८३५८३५९
९	कपुर महतारा	वडा अध्यक्ष	राष्कोट ७	९८५८१५०१०९
१०	मनिराज बराल	वडा अध्यक्ष	राष्कोट ८	९८७४५४२१२३
११	धन बहादुर धामी	वडा अध्यक्ष	राष्कोट ९	९८६२७१५८८५
१२	कलराज न्यौपाने	विपद फोकल पर्सन	रास्कोट नपा	९८६९६०१६७८

४. स्थानीय तहको नाम: सान्नी त्रिवेणी गाउँपालिका

क्र.सं	नाम	पद	ठेगाना	संपर्क नम्बर
१	मोहन ब. के.सी.	अध्यक्ष	सान्नी त्रिवेणी ८	९८६९९३२९६०
२	पार्वती सिंह संज्याल	उपाध्यक्ष	सान्नी त्रिवेणी ६	९८४९६६२४७१
३	बैकुण्ठ गिरी	वडा अध्यक्ष	सान्नी त्रिवेणी १	९८४७९१६८०९

४	बसन्त बुढा	वडा अध्यक्ष	सान्नी त्रिवेणी २	९८४८३०१३६५
५	रंगलाल देवकोटा	वडा अध्यक्ष	सान्नी त्रिवेणी ३	९८४८२०१४४१
६	देवनाथ गिरी	वडा अध्यक्ष	सान्नी त्रिवेणी ४	९८६८९६८४५६
७	रामराज बम	वडा अध्यक्ष	सान्नी त्रिवेणी ५	९८६९६५५७४०
८	नहकुल संज्याल	वडा अध्यक्ष	सान्नी त्रिवेणी ६	९८४८५३९८४४
९	जय प्रसाद सिम्वाडा	वडा अध्यक्ष	सान्नी त्रिवेणी ७	९८४८३६०१००
१०	नौलासिंह बुढा	वडा अध्यक्ष	सान्नी त्रिवेणी ८	९८४६५२८५६६
११	नरपति तिरुवा	वडा अध्यक्ष	सान्नी त्रिवेणी ९	९८४८३५८५४२
१२	सागर शाही	विपद फोकल पर्सन		९८४८३०१९६२

## ५. स्थानीय तहको नाम: नरहरिनाथ गाउँपालिका

क्र.सं	नाम	पद	ठेगाना	संपर्क नम्बर
१	नगेन्द्र बहादुर विष्ट	नगर प्रमुख	नरहरीनाथ	९८५८३२००६१
२	कमल बहादुर शाह	उप प्रमुख	नरहरीनाथ १	९८४८३०११०३
३	जगत बहादुर विष्ट	वडा अध्यक्ष	नरहरीनाथ १	९८४८२८०१३७
४	प्रेम बहादुर विष्ट	वडा अध्यक्ष	नरहरीनाथ २	९८४८३०७४९९
५	कटक बहादुर बुढा	वडा अध्यक्ष	नरहरीनाथ ३	९८४८३४८७०१
६	नन्दराम सहकारी	वडा अध्यक्ष	नरहरीनाथ ४	९८४८३६१४३३
७	मान बहादुर सहकारी	वडा अध्यक्ष	नरहरीनाथ ५	९८६८२७४४९५
८	पौराम कामी	वडा अध्यक्ष	नरहरीनाथ ६	९८४८३०५८९०
९	खाम्म बहादुर बटाला	वडा अध्यक्ष	नरहरीनाथ ७	९८४८३६१८२५
१०	लाल बहादुर विष्ट	वडा अध्यक्ष	नरहरीनाथ ८	९८४८३०६०९८
११	प्रदिप बोहोरा	वडा अध्यक्ष	नरहरीनाथ ९	९८५११९४९०८
१२	राजेन्द्र शाही	विपद फोकल पर्सन		९८६८३७६९५३

## ६. स्थानीय तहको नाम: शुभकालिका गाउँपालिका

क्र.सं	नाम	पद	ठेगाना	संपर्क नम्बर
१	गोविन्द प्रसाद आचार्य	अध्यक्ष	शुभकालिका गापा	९८६८२२८८१७
२	धर्मा शाही	उपाध्यक्ष	शुभकालिका गापा	९८४८३११९४१
३	विर बहादुर राजमजाली	वडा अध्यक्ष	शुभकालिका १	९७४२८०००८२
४	मन बहादुर शाही	वडा अध्यक्ष	शुभकालिका २	९८६८३७६१९३
५	प्रकाश बहादुर शाही	वडा अध्यक्ष	शुभकालिका ३	९८४८३३१३२६
६	प्रदिप प्रसाद चौलागाइ	वडा अध्यक्ष	शुभकालिका ४	९८४८३०५९१२
७	मिम बहादुर शाही	वडा अध्यक्ष	शुभकालिका ५	९८४८३७७८६९
८	दिप बहादुर शाही	वडा अध्यक्ष	शुभकालिका ६	९८६४८८९६६१
९	प्रेम बहादुर शाही	वडा अध्यक्ष	शुभकालिका ७	९८६५१३५३३८
१०	दिपराज महतारा	वडा अध्यक्ष	शुभकालिका ८	९८६८२४६२६२
११	धिरेन्द्र बहादुर शाही	विपद फोकल पर्सन		९८४३३३९५२०

७. स्थानीय तहको नाम: महावै गाउँपालिका

क्र.सं	नाम	पद	ठेगाना	संपर्क नम्बर
१	खेम बहादुर सिंह	नगर प्रमुख	महावै ३	९८५८३२००१२
२	दानसिंह सेजुवाल	उप प्रमुख	महावै ५	९८६४५४६२०३
३	नरेन्द्र बहादुर शाही	वडा अध्यक्ष	महावै १	९८४९८६८७३८
४	हर्क बहादुर सिंह	वडा अध्यक्ष	महावै २	९८६८०३६८४५
५	पदम बहादुर सिंह	वडा अध्यक्ष	महावै ३	९८४८३९९२९
६	हरि बहादुर शाही	वडा अध्यक्ष	महावै ४	९८४८९०६९५८
७	शिवराज जैसी	वडा अध्यक्ष	महावै ५	९८४९८३०८९०
८	राजेन्द्र बहादुर थापा	वडा अध्यक्ष	महावै ६	९८५८०७२९७२
९	नन्द किशोर चौलागाई	वडा अध्यक्ष	महावै ७	९८४८९६५०८९
१०	चक्र वि.क.	विपद फोकल पर्सन		९८५८०३९९५५

८. स्थानीय तहको नाम: पचालभरना गाउँपालिका

क्र.सं	नाम	पद	ठेगाना	सम्पर्क नम्बर
१	देवराज शाही	अध्यक्ष	पचालभरना ९	९८४८९९७२२३
२	अल्कीना बम	उपाध्यक्ष	पचालभरना ४	९८६३९२३२८४
३	विर्ख लुहार	वडा अध्यक्ष	पचालभरना १	९८६८२४७९५८
४	करविरे कामी	वडा अध्यक्ष	पचालभरना २	९८४८८६०२२०
५	कृपलाल कठायत	वडा अध्यक्ष	पचालभरना ३	९८६४९७९९९६
६	अनरुप रोकाया	वडा अध्यक्ष	पचालभरना ४	९८६८९०५८४८
७	भक्त ब. बम	वडा अध्यक्ष	पचालभरना ५	९८४०३२८२९७
८	प्रभुजन संज्याल	वडा अध्यक्ष	पचालभरना ६	९८६९९९०३८२
९	कल ऐडी	वडा अध्यक्ष	पचालभरना ७	९७४८९०८७५५
१०	जैरामे टमट्टा	वडा अध्यक्ष	पचालभरना ८	९८६८०३७०३६
११	ललिजंग शाही	वडा अध्यक्ष	पचालभरना ९	९८६८२४७९५८
१२	नमराज संज्याल	विपद फोकल पर्सन		९८४८३०९३००

९. स्थानीय तहको नाम: पलाँता गाउँपालिका

क्र.सं	नाम	पद	ठेगाना	संपर्क नम्बर
१	विष्णु रोकाया	अध्यक्ष	पलाता ३	९८५८३२२३४४
२	अलैपुरा हमाल जैसी	उपाध्यक्ष	पलाता	९८४७५४८३०३
३	मन प्रसाद न्यौपाने	वडा अध्यक्ष	पलाता १	९८४७६७९७८९
४	भिम प्रसाद न्यौपाने	वडा अध्यक्ष	पलाता २	९८६८३८९२९८
५	बाँचे कामी	वडा अध्यक्ष	पलाता ३	९८४०६२३३२३
६	तिलक बहादुर बुढा	वडा अध्यक्ष	पलाता ४	९८४८२०३६६८
७	तिलक बम	वडा अध्यक्ष	पलाता ५	९८४८०८८७८४
८	ज्ञान बहादुर ऐडी	वडा अध्यक्ष	पलाता ६	९८४९३७७८२५
९	कल बहादुर बम	वडा अध्यक्ष	पलाता ७	९८६८३२२७९९
१०	गोगर्ने बहादुर बम	वडा अध्यक्ष	पलाता ८	९८६४८८९९०६

११	मानसिंह बम	वडा अध्यक्ष	पलाता ९	९८५८३२०५०७
१२	रमेश बस्नेत	विपद फोकल पर्सन		९८४३५७६२३४

## जिल्लामा पहिचान गरीएका सुरक्षित स्थान तथा हेलि प्याडहरू:

### हेलिप्याड

क्र.सं.	स्थानीय तहको नाम	वडा नं.	टोल/बस्तीको नाम	अवस्थिति(अक्षांश र देशान्तर)
१	खाँडाचक्र नगरपालिका	७	पिली	
		१	नेपाली सेना	
		१	आखासिविर	
२	रास्कोट नगरपालिका	४	गौतुकोट, बडिमालिका मा.वि., आर.सिपी बजार, मोतिराम मा.वि., डुंग्रीडाँडा	29 24'78.89"N, 81 62'85.31"E
३	तिलागुफा नगरपालिका	१	मालिका मा.वि.नागम	
		२	दुर्गा मा.वि.रतडा	
		३	महादेव मा.वि.फोईमहादेव	
		४	कालिका मा.वि.राचुली	
		६	सत्य देवि मा.वि.जुविथा	
		७	मेहेलकोट छाप्रे	
		९	शिवालय मा.वि.चिल्खाया	
४	शुभकालिका गाउँपालिका	२	मानचौर	
		३	वाझथला	
		८	देवडाडा	
५	नरहरिनाथ गाउँपालिका	३	आँठागडा	29 11'53", 81 33'39" Height 16664.2m
६	सान्नीत्रिवेणी गाउँपालिका	६	धामीगाउँ	
७	महावै गाउँपालिका	२	गैरेखाडा	
८	पचालझरना गाउँपालिका	१	सिकु (थामकोट)	29.22,81.66
		२	धमाली सेरा चिउरा	29.23,81.67
		३	खार्दु ढिपु डाडा	29.25,81.72
		४	राम्नाकोट बडुगडा	29.27,81.74

		५	डेहेडुमाडु	29.28,81.75
		६	वेलु गाउँ	29.32,81.72
		७	नानिकोट स्वास्थ्य चौकी	29.29,81.72
		८	बाहपाथे	29.28,81.70
		९	लणकाटीया	29.26,81.88
९	पलाता गाउँपालिका	२	राडुनेटा	
		४	कयरदेव	
		६	कमखौला	
		९	पारसेन	

कालीकोट जिल्लाका मुख्य बाटो र सडकहरु निम्नानुसार छन्

सि.नं.	सडक/बाटो	लम्बाई	स्थिती	छुनेस्थानहरु
१	जुम्ला-सुर्खेत सडकको कालीकोटखण्ड (सडक)	६९ कि.मी.	बालोपत्रे गरीएको रहेता पनि पीच गर्ने र सडक स्तर सुधार तथा मर्मत गर्ने कार्य निरन्तर भएकोले बाह्रै महिना गाडी चल्ने अवस्थामारहेको	शुभकालिकाको भर्ता, खाँडाचक्र न.पामा,दाहा,पाखा,छाप्रे,ति.न.पा को जुविथा,राचुली र फोईमहादेव
२	कर्णाली करीडोर (बाटो)	४० कि.मी.	निर्माणाधीन सडक नेपाली सेनाबाट हलुका साना गाडी चलेका	सान्नी त्रिवेणी गा.पा को रक,मेहलमुडी,रास्कोट न.पा को स्युना,सिप्वाना,फुकोट,पचालभरना को नानीकोट,राम्नाकोट र पलाँता गा.पा ।
३	लालीघाट रुपसासम्म ( बाटो)	३० कि.मी.	निर्माणाधीन	नरहरिनाथगाउँपालिकाको कोटवाडा,कूमालगाउ,लालुमाल्को ट,रुप्सा
४	रकु देखि मुमा (बाटो)	३५ कि.मी.	निर्माणाधीन	सान्नी त्रिवेणी गाउँपालिकाको रक,मेहलमुडी, मुम्रा
५	भर्ता देखि चिल्खाया( बाटो )	३० कि.मी.	निर्माणाधीन	शुभकालिका गाउँपालिकाको सुकाटिया, कालिका, गोला,महावै गा.पा को ओदानकु ,तिलागुफान.पा.कोचिल्खाया

स्रोत:जि.स.स. कालीकोट

अनुसूची ३ कालीकोट जिल्लास्थित सुरक्षा निकायका प्रमुखहरुको नामावली र सम्पर्क फोन नम्बर

क.नेपाल प्रहरी कार्यालय अर्न्तगत रहेका कार्यालयहरुको विवरण

सि.न	प्रहरी ईकाईको नाम	दर्जा	नाम थर	कार्यालयको नम्बर	व्यक्तीगत मोबाईल नम्बर
१	जि.प्र.का कालीकोट	प्र.ना.उ	अर्जुन के.सि.	९८५८३३५५५५	९८५६०९०४९०
२	जि.ट्रा.प्र. का कालीकोट	प्र.स.नि	जगत बहादुर कठायत	९८६४८८५५५५	९८४८९२५२२९
३	ई.प्र.का कुमालगाउँ	प्र.नि.	प्रकाशकुमारके.सी.	९८६४८८१५७०	९८५८७९०३४३
४	ई.प्र.का. पचालभरना	प्र.ना.नि.	नरेन्द्रब.रोकाया	९७६५३६५५९९	९८६४६४५३२२
५	ई.प्र.का थिर्पु	प्र.ब.ना.	कर्ण बहादुर रौले	९८६४८८१५६९	९८४८७४७००३

		नि.			
६	ई.प्र.का स्युना रास्कोट	प्र.स.नि.	लक्ष्मी प्रसाद कडेल	१७६५३६५८२०	१८६९१७४०९९
७	७ का.सु गार्ड कालीकोट	प्र.ना.नि.	उद्धवसिंह साकी	१८४८१५७७	१८४८४४६४८९
८	प्रहरी चौकी खल्लागाई	प्र.स.नि.	गणेश बहादुर बटाला	१८६६७६९४२२	१८४८०९९६७३
९	प्रहरी चौकी लालखुलाल	प्र.ह.	विकल्प थापा	१८६४८८९५८६	१८६४८८९५७७
१०	प्रहरी चौकी हाउडी	प्र.ब.ह.	सिद्ध गरुड	१८६४८८९५७२	१८६६६४६३९४
११	प्रहरी चौकी मुम्रा	प्र.स.नि.	किरण कुमार चन्द	१८६४८८९५७१	१८४९५५९५५५
१२	प्रहरी चौकी छाप्रे	प्र.स.नि.	भक्त ब.भण्डारी	१८६६७६९६२२	१८६९६८३९०८
१३	प्र.चौ. नागमगाई कालीकोट	प्र.स.नि.	विनोद ब.बुढा	१८६६७६९६२२	१८४४८६९९३३
१४	प्रहरी चौकी पादमघाट	प्र.ना.नि.	चक्र ब.दुलाल	१८६६७६९७२२	१८४२३८७५२५
१५	प्रहरी चौकी मेलमुडी	प्र.स.नि.	तुलाराम मल्ल	१८६३९५९०८६	१८४७९८९५५३
१६	प्रहरी चौकी गाल्जे	प्र.ब.ह.	लोक ब. शाही	१८६४८८९५८२	१८६४८८९५८४
१७	प्रहरी चौकी सुकाटिया	प्र.स.नि.	जय बहादुर चदारा	१८६४८८९५७५	१८६०९९३३९९
१८	प्र.चौ. रास्कोट कालीकोट	प्र.ब.ह.	रविन्द्र संज्याल	१८६६२०९०२४	१८४८२७५५४४
१९	जि. अ.स. तथा सु.प्र. ई. कालीकोट	प्र.ह.	विर ब. बि.क	१८६६७३९७६४	१८४८०९४५५३
२०	प्र.जि.अ.नि. गार्ड कालीकोट	प्र.ह.	मन ब. पुलामी	१८६६७६९६६४	१८६५०९८९९८
२१	प्रहरी बिट प्रतिमाचोक	प्र.ह.	लोक ब.वली	१८६६७६९५५५	१७४९२५८६८९
२२	अ.प्र. पोष्ट मोल्फा	प्र.ब.ह.	मान ब.भण्डारी	१८६४८८९५८३	१८६८९९९२४२
२३	अ.प्र. पोष्ट पिली	प्र.ह.	कलम ब.थापा	१८६६७६९५५५	१८४८९३५७३८
२४	अ.प्र. पोष्ट हुल्म	प्र.स.नि.	बल ब.क्षेत्री	१८६४८८९५८३	१८४८९५४२९२
२५	प्रहरी बिट ताडी	प्र.ब.ह.	ज्ञान ब.बि.क	१८६६७६९७०३	१८४७८२२२९७
२६	अ.प्र. पोष्ट पाखा	प्र.स.नि.	हरिश चन्द्र रावल	१८६४८८९५८९	१८४८०९०४७७
२७	अ.प्र. पोष्ट सान्नीघाट	प्र.स.नि.	खकिन्द्र ब.लामीछाने मगर	१८६४८८९५७४	१८६९३९३३६४
२८	अ.प्र.पो. कोटिला कालीकोट	प्र.ह.	कर ब. विष्ट	१८६४८८९५७३	१८४८३२२००७
२९	अ.प्र.पोष्ट चिलखाया	प्र.स.नि.	दिपक बहादुर गिरी	१८६४८८९५७९	१८४८०८३४८२

३०	अ.प्र.पो. गेला कालीकोट	प्र.ब.ह.	डेकेन्द्र ब.रावल	९८६४८८१५८०	९८६४९६१९३७
३१	अ.प्र.पोष्ट कहरदेव कालीकोट	प्र.ह.	होम ब.चौधरी	९७६५३६५५९९	९८४४३११६७

### ख. सशस्त्र प्रहरी कार्यालय अन्तरगत रहेका कार्यालयहरूको विवरण

कार्यालयको नाम	ठेगाना	कार्यक्षेत्र	दर्जा	सम्पर्क नम्बर
सशस्त्र प्रहरी कार्यालय, खाँडाचक्र, कालीकोट	खाँडाचक्र न.पा. १, कालीकोट	कालीकोट जिल्ला भित्र	दिपेन्द्र राज बिष्ट बोगटी सशस्त्र प्रहरी ना.उपरीक्षक	९८५१३५८९३३

### ग. नेपाली सेनाको जिल्ला भित्ररहेका युनिटहरू

कार्यालयको नाम	ठेगाना	कार्यक्षेत्र	दर्जा	सम्पर्क नम्बर
शम्सेर गुल्म कार्यालय	खाँडाचक्र न.पा १, मान्म, कालीकोट	कालीकोट जिल्ला	रन्जित कार्की सेनानी	०८७-४४००७०, ०८७-४४००७१ ९८५८३२११७०

### अनुसूची ४ : यस जिल्लामा रहेका नेपाल रेडक्रस सोसाइटीका शाखा तथा उपशाखाहरू

क.नेपाल रेडक्रस सोसाइटी कालीकोट जिल्ला शाखा पदाधिकारीहरूको नाम तथा सम्पर्क नम्बर तालिका नं.

क्र.स.	नाम थर	पद	सम्पर्क नम्बर	कैफीयत
१	बल प्रशाद संज्याल	सभापति	९७५८३९०१३९	
२	धर्म बहादुर शाही	उप सभापति	९८४८३०१५९८	
३	कृष्ण कला पाण्डे	उप सभापति	९८४८३०१८९४	
४	तपेन्द्र महतारा	मन्त्रि	९८४८३६१९७८	
५	कुलमान शाही	कोषाध्यक्ष	९८४८३०११६७	
६	प्रजापती चौलागाई	उप मन्त्रि	९८४१७३७४०७	
७	दुर्ग बहादुर के.सी.	उप कोषाध्यक्ष	९७६५४५५०६८	
८	अज बहादुर शाही	सदस्य	९८४८३०५०६८	
९	काली बहादुर शाही	सदस्य	९८४८३०११७०	
१०	केशर सिंह बम	सदस्य	९८४८३०१६९०	
११	मान बहादुर रोकाया	सदस्य	९८५८०३०१८१	
१२	दान बहादुर बम	सदस्य	९८४८३६०६६०	
१३	कृष्ण पाण्डे	सदस्य	९८६२२८३६८०	
१४	दुर्ग बहादुर शाही	सदस्य	९८६८३१८०९२	
१५	सुभद्र शाही	सदस्य	९८४८३०१४४०	
१६	गौरी शाही	सदस्य	९८४८३३१११४	

१७	रामसर बोगटी	सदस्य	९८६८२७१३२१	
----	-------------	-------	------------	--

ख.नेपाल रेडकस सोसाइटी कालीकोटका उपशाखा सभापतिहरुको नाम तथा सम्पर्क नम्बर तालिका नं.

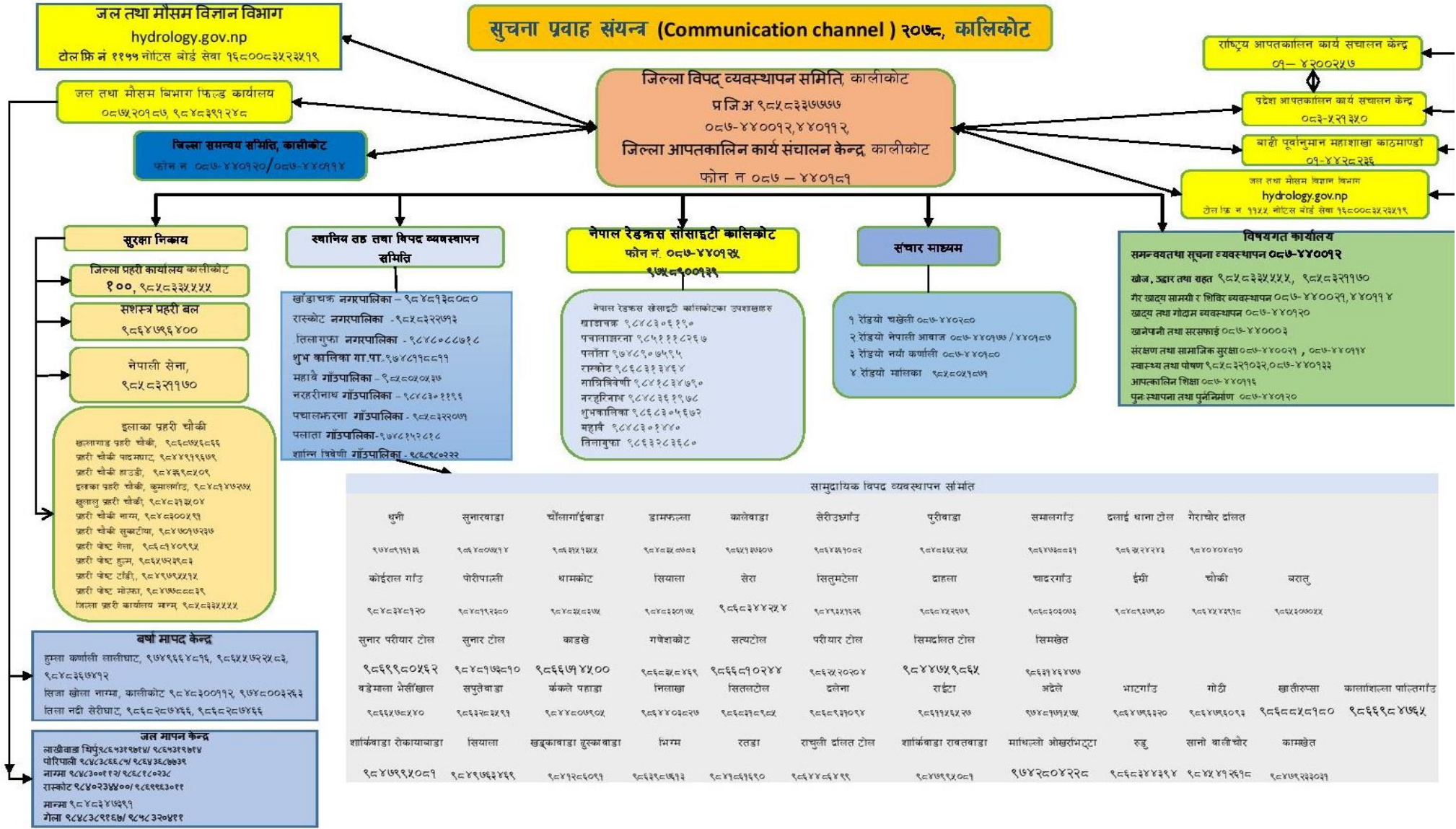
क्र.सं.	नामथर		उपशाखाहरुको नाम	सम्पर्क नम्बर
१	श्री तीर्थ बहादुर शाही	सभापति	नेपाल रेडकस सोसाइटी खाँडाचक्र उपशाखा	9848301055
२	श्री रज बहादुर मल्ल	सभापति	नेपाल रेडकस सोसाइटी पिली उपशाखा	9868250825
३	श्री कृष्ण सेजुवाल	सभापति	नेपाल रेडकस सोसाइटी पचालभरना उपशाखा	9851118267,9848302615
४	श्री गोरख बम	सभापति	नेपाल रेडकस सोसाइटी पलाँता उपशाखा	9848016633
५	श्री प्रेम बहादुर शाही	सभापति	नेपाल रेडकस सोसाइटी राष्कोट उपशाखा	9868313464
६	श्री दमनराज बम	सभापति	नेपाल रेडकस सोसाइटी सान्नीत्रिवेणी उपशाखा	9848306592
७	श्री राम बहादुर बटाला	सभापति	नेपाल रेडकस सोसाइटी नरहरीनाथ उपशाखा	9858321200
८	श्री रतन बहादुर शाही	सभापति	नेपाल रेडकस सोसाइटी शुभकालिका उपशाखा	9848088718
९	श्री टेक बहादुर शाही	सभापति	नेपाल रेडकस सोसाइटी महावै उपशाखा	9848392624
१०.	श्री कृष्ण बहादुर शाही	सभापति	नेपाल रेडकस सोसाइटी तिलागुफा उपशाखा	9748912204

अनुसूची ५ जिल्ला भित्र रहेका संकटासन्न बस्तिहरु नदि तथा खालाले प्रभावित हुन सक्ने वस्ती

सि.नं	नदी तथा खोलाको नाम	प्रभावित हुनसक्ने बस्ति
१	कर्णाली	धौलागोह, थिर्पु, राम्नाकोट, नानीकोट, बदालकोट, फुकोट, स्युना, रकु, कोटवाडा, भर्ता र लालुको तल्लो भाग
२	तिपगाढ	थिर्पु बजार पलाँता गा पा वडा नं. ९
३	खुलालुगाढ	खुलालुको पुल वारिपारिका वस्ती नरहरिनाथ वडा नं. १ र ८
४	मानी घट्टे	लालु (गढी गाउँ र आसपास) नरहरिनाथ वडा नं. ९
५	रहगाढ	माल्कोट (जताहा रहगाढ) नरहरिनाथ वडा नं. १,७ र ८
६	तिला र कर्णाली	जितेगडा बजार
७	बालीगाढ हाउडी खोला	सुकाटिया र कालिका दह, हाउडी (शुभकालिका वडा नं. ६,७ र ८)
९	तिला नदी	फोइमहादेव, राँचुली, जुविथा, चिल्खाया, छाप्रे, पाखा, ओदानकु, गेला, कालीकोट, दाँहा, मान्म, सुकाटिया र भर्ता शुभकालिका गाउँपालिका र महावै गाउँपालिकासहित खाँडाचक्र र तिलागुफा न. पा. हरुको तल्लो भाग
१०	बन्चु गाड	तिला गुफा न पा वडा नं.९ र १० को रुडु चिल्खाया ठिन्के लगायतको क्षेत्र

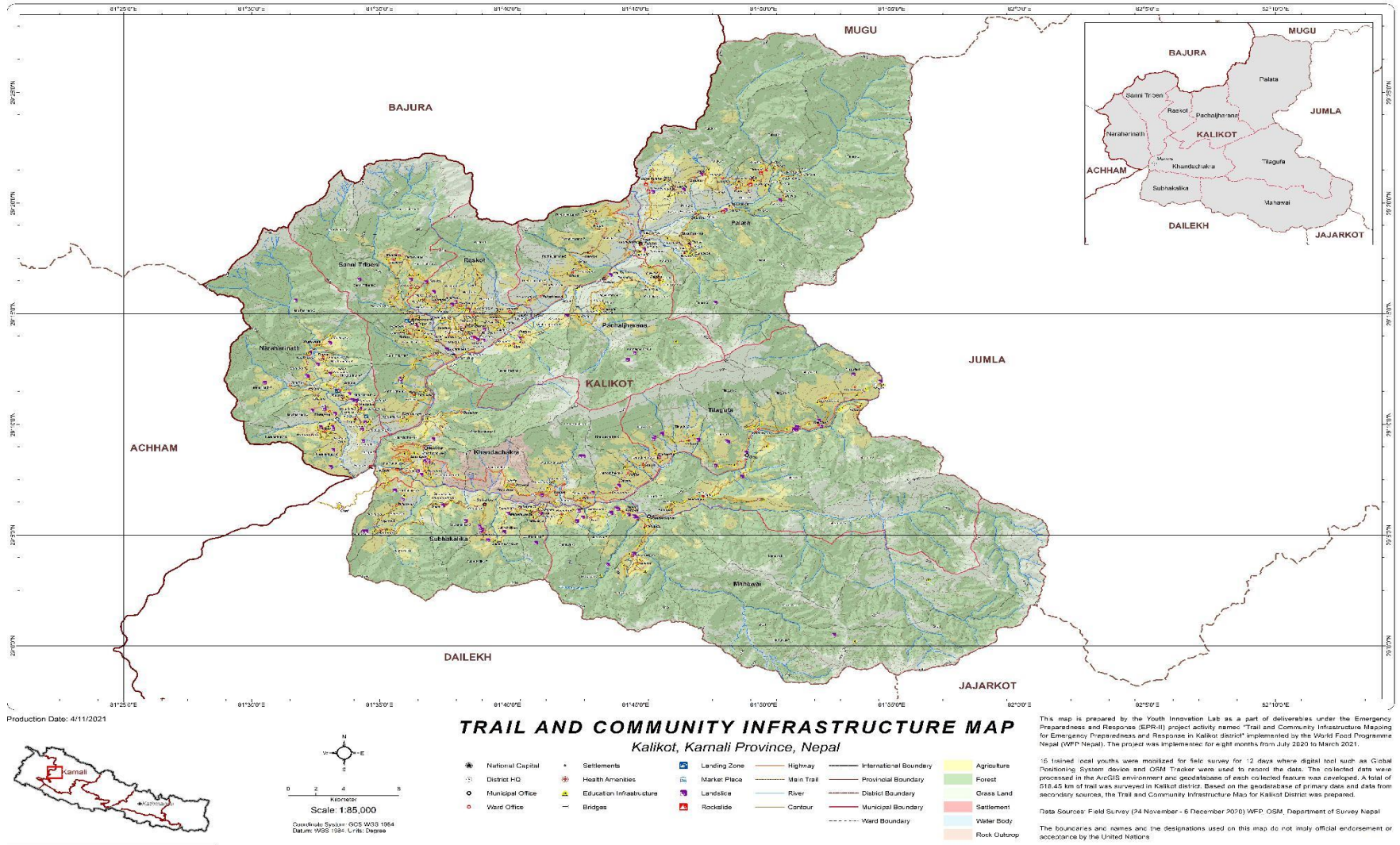
११	भूयाँगाड खोला ( ओदानकु)	महावै गाउँपालिकाको आसपास
१२	टाकुल्ला खोला र तिला नदी	तिलागुफा नगरपालिका वडा नं. ६ र ७ तल्लो भाग तथा छाप्रे स्थानीय निकायको बाली र टकुल्ला क्षेत्र ।
१३	खल्लागवाढ (जुविथा तिलागुफा न.पा.६	जुविथाको खल्ला बजार
१४	चौखोला (खाँडाचक्र न पा	खाँडाचक्र न पा वडा नं. ७ र ८)) पाँखा खोलावडा
१५	रेगिल गाड खोला	वदालकोट गाउँ र रेगिल खाँडाचक्र न पा वडा न ११
१६	सिम्ला गाड	दाहाँ खाँडाचक्र न पा वडा न ६
१७	भर्ता गाड	शुभकालिका गाउँपालिका वडा नं. ३,४,५ भर्ता
१८	रुप्सा खोला	खुलालु, रहगाड, लुमा
१९	उच्छ्रव खोला	खोलागाउँ
२०	लामी खोला	रहगाड, सितला, गडिगाउँ

# अनुसूची ६कालीकोट जिल्लाको सूचना संयन्त्र



सामुदायिक विपद् व्यवस्थापन समिति											
थुनी	सुनारवाडा	चौलागाँईवाडा	डाम्फला	कालेवाडा	सेरीउछाँउ	पुरीवाडा	समलगाँउ	दलाई धाना टोल	गैराधोर दालत		
९७४८११९६	९८४७०७१४	९८४२४१७४	९८४८३८०३९	९८४२१३०७७	९८४३६१०२४	९८४२३४२४	९८४७७८८१	९८४२४२४३	९८४०४०४१०		
कोईराल गाँउ	पोरीपाटनी	धामकोट	सियाला	सेरा	सितुमटोला	द्राहला	चादरगाँउ	ईश्री	चौकी	बरातु	
९८४३४८१२०	९८४८११३००	९८४८३८२७४	९८४८३४०७४	९८६३४४४४४	९८४९११६२५	९८४४२४७९	९८४३०६०७९	९८४८३४७३०	९८६४४११०	९८४३०७४४	
सुनार परीयार टोल	सुनार टोल	काडखे	गणेशकोट	सत्यटोल	परीयार टोल	सिमदलित टोल	सिमखेत				
९८६९९८०४६२	९८४८१७३००	९८६६७४४४००	९८६३४४६९	९८६६८१०२४४	९८६४२०२०४	९८४४७४९८६४	९८६३१४६४७६				
बडेमाला भैलीखाल	सपुतेवाडा	कंकले पहाडा	निलाखा	सितलटोल	दलेना	राईटा	अदले	भाटगाँउ	गोठी	खातीरुला	कालाशिला पाल्तागाँउ
९८६६७४४४०	९८६३८३१९१	९८४४८०७०४	९८६४०३८२७	९८६८३१८८४	९८६४३१०९४	९८६११६४२७	९७४८७१४७४	९८४४७६३२२०	९८६४७६०१३	९८६८०४८१८०	९८६६९८४७६४
शाकिवाडा टोकामावाडा	सियाला	खड्कावाडा टुकवाडा	भिग्ना	रतडा	राधुली दलित टोल	शाकिवाडा रामतवाडा	माथिल्लो ओखरीभट्टा	रुठु	सानो भानीचौर	कामखेत	
९८४७९४०८१	९८४९९६४६९	९८४१२८०९१	९८६३९८७१३	९८४१८१६९०	९८४४४८६९९	९८४७७४०८१	९७४२८०४२२८	९८६८३४४३९४	९८४४११३६१८	९८४७९२३३०९१	

# अनुसूची ७ कालीकोट जिल्लाको आकस्मिक स्थानान्तरण नक्शांकन (EMERGENCY EVACUATION ROUTE MAP)



अनुसची ८ जिल्ला प्रशासन कार्यालयमा कार्यरत कर्मचारीको विवरण

क्र.सं.	नाम थर	पद	शाखा	मोवाइल नं.	स्थायी ठेगाना
१	श्री नारायण प्रसाद भट्टराई	प्रमुख जिल्ला अधिकारी	प्रशासन	९८५८३३७७७	इलाम
२	जनक शर्मा	सहायक प्रमुख जिल्ला अधिकारी	प्रशासन	९८५८३२०७५१	कालीकोट
३	श्री मान बहादुर बुढा	लेखापाल	लेखा फाँट	९८५८३२०७६१	जुम्ला
४	जीवन शाही	नायब सुब्बा	मुद्दा शाखा र संघसंस्था	९८४७५३३६९०	कालीकोट
५	सुसिल खत्री	नायब सुब्बा	प्रशासन शाखा	९८४७३९६५७७	जुम्ला
६	उज्जल बहादुर शाही	कम्प्युटर अपरेटर	सूचना प्रविधि/विपद्/राहदानी	९८४४८८७५५६	कालीकोट
७	पूर्ण लाल चौलागाइ	ना.सु.	नागरीकता	९८४४८८७९३७	जुम्ला
८	अजय विष्ट	कम्प्युटर अपरेटर	नागरीकता	९८६९८४३४०८	सुर्खेत
९	कमल धामी	खरिदार	विपद्	९८४४८७२७२८	कालीकोट
१०	श्री लक्ष्मी प्रसाद पाण्डे	खरिदार	जिन्सी र विपद्/प्रशासन	९८४८३२०७४६	कालीकोट
११	श्री लक्ष्मी रुद्र धिताल	खरिदार	राहदानी शाखा	९८४८३६२४३०	जुम्ला
१२	श्री माया कुमारी शाही	दर्ता अपरेटर	राष्ट्रिय परिचयपत्र	९८६४८८९७६६	कालीकोट
१४	श्री पार्वती गिरी	दर्ता सहायक	राष्ट्रिय परिचयपत्र	९८६४८८९७६६	कालीकोट
१५	श्री हरिनाथ योगी	कार्यालय सहयोगी	नागरीकता	९८६८९९९८४०	कालीकोट
१६	श्री लंक खड्का	हलुका सवारी चालक	ह.स.चा.		कालीकोट
१७	श्री रविलाल पाण्डे	कार्यालय सहयोगी	नागरीकता/मुद्दा	९८६८६५५७७७	कालीकोट
१८	श्री छत्र बहादुर बुढा	कार्यालय सहयोगी	प्रशासन/दर्ता चलानी /संघसंस्था	९८४८३२०९२७	कालीकोट
१९	श्री भिम बहादुर कठायत	कार्यालय सहयोगी	प्रशासन	९८४००६४२९४	कालीकोट
२०	श्री कुल प्रसाद भट्टराई	कार्यालय सहयोगी	लेखा /प्रशासन/नागरीकता	९८४८३०९८३७	कालीकोट
२१	आशा शाही	कार्यालय सहयोगी	प्रशासन	९८४८६६७७९७	कालीकोट

अनुसूची ९ कालीकोट DEOC मा कार्यरत कर्मचारी विवरण

सि.न	दर्जा	नामथर	कार्यालय	व्यक्तिगत सम्पर्क नम्बर	कार्यालयको सम्पर्क	कार्यालयको Gmail	व्यक्तिगत Gmail
१	ने.प्र.स. ह.	टोप बहादुर घर्ती मगर	जिल्ला प्रहरी कार्यालय	९८६६८४०६०८	०८७-	<a href="mailto:deockalikot@gmail.com">deockalikot@gmail.com</a>	
२	स.प्र.स. ह.	अम्मर बहादुर रोकाया	सशस्त्र प्रहरी बल, नेपाल	९८४५७८२८६४	४४०९८९		<a href="mailto:ashokpariyar405@gmail.com">ashokpariyar405@gmail.com</a>

अनुसूची १० : जिल्लाका विभिन्न सञ्चार मिडिया र पत्राकारको नाम र सम्पर्क नं.

सि.नं	सम्बद्ध मिडिया	पद	नाम, थर	मोबाइल नं.
१	नेपाल पत्रकार महासंघ	अध्यक्ष	श्री भरतराज बिष्ट	९८४८३०७४४७
२	कान्तिपुर	उपसम्पादक	श्री तुलाराम पाण्डे	९८४८३०९४६२
३	हाम्रो कर्णाली खबर दैनिक	प्रकाशक	श्री हस्त बम	९८४८३२०९५४
४	नागरीक दैनिक	संवाददाता	श्री ललित बिष्ट	९८४८३९३६७५
५	नेपाल टेलीभिजन	संवाददाता	श्री अशोक कुमार सिंह	९८४८३०६२२२
६	रेडियो नेपाल	प्रतिनिधि	श्री अनन्त बराल	९८४८३०२५२५
७	रेडियो मालिका एफ.एम.	स्टेशन मेनेजर	पुस्परज भट्टराई	०८७४४०२७५
८	रेडियो नयाँ कर्णाली एफ.एम.	स्टेशन मेनेजर	भरतराज बिष्ट	९८४८३०७४४७,०८७४४०९८०
९	रेडियो चंखेली एफ.एम.	स्टेशन मेनेजर	खडानन्द अधिकारी	९८४८३०६५८९
१०	रेडियो प्रदेश आवाज	स्टेशन मेनेजर	श्री रत्न बहादुर कार्की	९८४८३०७९३८
११	रेडियो नेपाली आवाज एफ.एम.	कार्यक्रम संयोजक	नवराज योगी	९८४८३२९४९०,०८७४४०९७७
१२	रेडियो साभा आवाज	स्टेशन मेनेजर	मान बहादुर विश्वकर्मा	९८६६२२५५७९
१३	रेडियो तिला आवाज	स्टेशन मेनेजर	विरेन्द्र आचार्य	९८४८३४८८२६

## अनुसूची ११: प्रतिकार्य तालिका

जिल्ला आपतकालीन कार्यसंचालन केन्द्र, कालीकोटद्वारा तयार गरीएको प्रतिकार्य तालिका ।

समयावधि	प्रतिकार्यका लागि गतिविधिहरु	जिम्मेवारी	न्यून प्रभाव	उच्च प्रभाव
० देखि १ दिन	विपद् सम्बन्धी प्रारम्भिक सूचनाहरु संकलन तथा सम्बन्धित निकायमा सम्प्रेषण गर्ने ।	जिल्ला आपतकालीन कार्यसंचालन केन्द्र	√	√
	जिल्ला विपद् व्यवस्थापन समितिको आक्समिक बैठक बस्ने । सूचना अधिकारी तोक्ने पूर्व सूचना प्रणालीलाई अभि सक्रिय बनाउने जिल्ला आपतकालीन कार्यसंचालन केन्द्रलाई कार्यविधि अनुसार सक्रिय बनाउने ।	प्रमुख जिल्ला अधिकारी	√	√
	गा.पा. तथा न.पा. तहमा विपद् व्यवस्थापन समितिको बैठक बस्ने ।	स्थानीय तह प्रमुख	√	√
	प्रभावित क्षेत्रमा खोज तथा उद्धार कार्यका लागि टोली परिचालन गर्ने ।	प्रमुख जिल्ला अधिकारी, सुरक्षा निकाय प्रमुख	√	√
	स्थल मार्ग प्रयोग गरी उद्धार कार्य गर्ने नसकिने प्रभावित क्षेत्रहरुका लागि हेलिकप्टर परिचालनका लागि केन्द्र र प्रदेशसँग अनुरोध गर्ने ।	जिल्ला विपद् व्यवस्थापन समिति		√
	विपद् प्रतिकार्य सम्बन्धी भएका प्रयास लगायत सार्वजनिक सूचनाहरु स्थानीयसंचार माध्यम मार्फत प्रसारण गर्ने ।	नेपाल पत्रकार महासंघ/एफ.एम रेडियो	√	√
	प्रभावित क्षेत्रका घाइते तथा विरामीहरुका लागि प्राथमिक उपचारक र एम्बुलेन्स सेवा परिचालन गर्ने गराउने	जिल्ला स्वास्थ्य कार्यालय/नेरेसो, स्थानीय तह, एम्बुलेन्ससमिति	√	√
	सम्पूर्ण सरोकारवाला निकायहरूसँग सम्पर्क समन्वय गर्ने ।	जिल्ला आपतकालीन कार्यसंचालन केन्द्र	√	√
	प्रारम्भिक द्रुत लेखाजोखा टोली परिचालन गर्ने ।	प्रमुख जिल्ला अधिकारी		√
	प्रभावितहरुलाई पहिचान गरीएका सुरक्षित स्थानमा आस्थायी आवासको व्यवस्थापन गर्ने	स्थानीय तह/नेरेसो/सघन शहरी विकास तथा भवन निर्माण आयोजना कार्यालय जुम्ला	√	√
	प्रभावित क्षेत्रका अति संकटासन्न समूहका व्यक्तिहरुको पहिचान र व्यवस्थापन गर्ने ।	संरक्षण क्षेत्रको अगुवा निकाय र संघसंस्थाहरु	√	√
	प्रभावित क्षेत्रका विस्थापितहरुलाई तयारी खानेकुरा र	स्थानीय तह र नेपाल	√	√

	पानीको व्यवस्थापन गर्ने ।	रेडक्रस सोसाइटी		
	प्रतिकार्यका लागि भए गरेका कार्यहरुको अवस्था बारे राष्ट्रिय र प्रदेश आपतकालीन कार्यसंचालन केन्द्र(NEOC/PEOC) मा जाहेरी गर्ने ।	जिल्ला आपतकालीन कार्यसंचालन केन्द्र	√	√
दोस्रो दिन	मौषम सम्बन्धि जानकारी नियमित रुपमा प्रसारण गर्ने ।	जिल्ला आपतकालीन कार्यसंचालन केन्द्र, एफ.एम रेडीयो	√	√
	जिल्ला विपद् व्यवस्थापन समिति बैठक आव्हान गर्ने ।	प्रमुख जिल्ला अधिकारी	√	√
	प्रारम्भिक द्रुत लेखाजोखा तथ्यांक समायोजन गरी अनुमोदन गर्ने र लेखाजोखा समन्वय टोली (ACT) परिचालनका लागि राष्ट्रिय आपतकालीन कार्यसंचालन केन्द्र (NEOC) सँग अनुरोध गर्ने ।	जिल्ला विपद् व्यवस्थापन समिति जिल्ला आपतकालीन कार्यसंचालन केन्द्र	√	√
	राहत वितरण कार्यलाई समन्वय गरी एकद्वार प्रणाली मार्फत वितरणको प्रबन्ध मिलाउने ।	जिल्ला विपद् व्यवस्थान समिति प्रमुख जिल्ला अधिकारी		√
	प्रभावित क्षेत्रका विस्थापितहरुलाई तत्काल आवश्यक पर्ने खाद्यान र न्यूनतम मानवोचित सामग्न र स्वीकृत मापदण्ड वमोजिम राहत उपलब्ध गराउने ।	प्रमुख जिल्ला अधिकारी/स्थानीय तह/उद्योग बाणिज्य संघ	√	√
	प्रभावित क्षेत्रमा अस्थायी आवास तथा शौचालयको व्यवस्था गर्ने ।	स्थानीय तह/सघन शहरी विकास तथा भवन निर्माण आयोजना/नेरेसो	√	√
	विषयगत टोली परिचालन (स्वास्थ्य, आवास, खानेपानी तथा सरसफाई, शिक्षा, आदी ।	प्रमुख जिल्ला अधिकारी	√	√
	प्रभावित क्षेत्रमा खोज तथा उद्धार कार्य निरन्तरता दिने ।	सुरक्षा निकाय	√	√
	घाईते तथा विरामीहरुको उपचारको निःशुल्क उपचारको व्यवस्था मिलाउने ।	जिल्ला स्वास्थ्य कार्यालय		√
	प्रभावित क्षेत्रमा खाद्य तथा गैर खाद्य सामग्न वितरण कार्यमा निरन्तरता दिने ।	स्थानीयविपद् व्यवस्थापन समिति/ नेपाल रेडक्रस सोसाइटी	√	√
	विषयगत क्षेत्रको बैठक आव्हान गर्ने ।	सबै क्षेत्रगत नेतृत्व गर्ने निकायहरु		√
	प्रभावित क्षेत्रमा जिल्ला विपद् प्रतिकार्य समूह परिचालन गर्ने ।	नेपाल रेडक्रस सोसाइटी	√	√
	जिल्ला विपद् लेखाजोखा तथा समन्वय टोली परिचालन गर्ने ।	प्रमुख जिल्ला अधिकारी		√

	प्रतिकार्यका लागि भए गरेका कार्यहरुको अवस्था बारे राष्ट्रिय र प्रदेश आपतकालीन कार्यसंचालन केन्द्र(NEOC/PEOC)मा जाहेरी गर्ने ।	जिल्ला आपतकालीन कार्यसंचालन केन्द्र	√	√
	प्रभावित क्षेत्रहरुको अनुगमन तथा सुपरिवेक्षण गर्ने ।	प्रमुख जिल्ला अधिकारी	√	√
तेस्रो दिन	मौषम सम्बन्धि जानकारी नियमित रुपमा प्रसारण गर्ने ।	जिल्ला आपतकालीन कार्यसंचालन केन्द्र/एफ.एम रेडियो	√	√
	जिल्ला विपद् व्यवस्थापन समिति बैठक तथा स्थानीयविपद् व्यवस्थापन समिति बैठक बस्ने ।	प्रमुख जिल्ला अधिकारी/स्थानीय तह प्रमुख	√	√
	शव व्यवस्थापन निर्देशिका बमोजिम मृत्युभएका शवहरुको व्यवस्थापन गर्ने साथै, आर्थिक सहयोग उपलब्ध गराउने ।	जिल्ला विपद् व्यवस्थापन समिति		√
	उपकरणहरुको प्रयोग गरी खोज तथा उद्धार कायलाई निरन्तरता	प्रमुख जिल्ला अधिकारी, सुरक्षा निकाय प्रमुख	√	√
	प्रभावित क्षेत्रमा हुन सक्ने महिला हिंसाका गतिविधिका सम्बन्धमा विशेष निगरानी राख्ने तथा बालबालिका, जेष्ठनागरीक, अपाङ्गता भएका व्यक्तिहरुलाई विशेष सरंक्षणको प्रवन्ध मिलाउने।	स्थानीय तहका महिला बालबालिका तथा सामाजिक विकास शाखा,		√
	खाद्य तथा गैर खाद्य सामग्री लगायत सुक्ष्म पोषण तथा बाल भिटा लगायत पोषणयुक्त खाना संकलन तथा वितरण कार्यलाई प्रभावकारी रुपमा निरन्तरता दिने ।	स्थानीय तह, नेरेसो, जिल्ला स्वास्थ्य कार्यालय,अन्य सहयोगी निकायहरु	√	√
	प्रभावित क्षेत्रमा शुद्ध खानेपानीको उचित व्यवस्थापन गर्ने	खानेपानी तथा सरसफाई डि. कार्यालय	√	√
	विरामी तथा घाईतेको थप उपचारका लागि स्वास्थ्य टोली परिचालन गर्ने ।	जिल्ला स्वास्थ्य कार्यालय/स्थानीय तह स्वास्थ्य शाखा	√	√
	अति संकटासन्न अवस्थामा रहेका समूहहरुलाई विशेष निगरानी तथा आधारभुत स्वास्थ्य सेवा उपलब्ध गराउने ।	जिल्ला स्वास्थ्य कार्यालय/स्थानीय तह स्वास्थ्य शाखा		√
	प्रतिकार्यका लागि भए गरेका कार्यहरुको अवस्था बारे राष्ट्रिय र प्रदेश आपतकालीन कार्यसंचालन केन्द्र(NEOC/PEOC) मा जाहेरी गर्ने ।	जिल्ला आपतकालीन कार्यसंचालन केन्द्र	√	√
चौथो दिन	मौषम सम्बन्धि जानकारी नियमित रुपमा प्रसारण गर्ने ।	जिल्ला आपतकालीन कार्यसंचालन केन्द्र/एफ.एम रेडियो	√	√
	जिल्ला विपद् व्यवस्थापन समिति बैठक तथा स्थानीयविपद् व्यवस्थापन समिति बैठक आयोजना गर्ने ।	प्रमुख जिल्ला अधिकारी/स्थानीय तह प्रमुख	√	√

	विरामी तथा घाईतहरूका लागि अस्थायी स्वास्थ्य शिविरको आयोजना	जिल्ला जनस्वास्थ्य कार्यालय		√
	पुर्ण क्षति भएका परिवारहरूका लागि अस्थायी आवास निर्माण गर्ने ।	आवास क्षेत्रको अगुवा निकाय/ स्थानीय तह	√	√
	खाद्य तथा गैर खाद्य सामग्री लगायत सुक्ष्म पोषण तथा बाल भिटा लगायत पोषणयुक्त खाना संकलन तथा वितरण कार्यलाई प्रभावकारी रूपमा निरन्तरता दिने ।	स्थानीय तह, नेरेसो, जिल्ला स्वास्थ्य कार्यालय,	√	√
	खानेपानी, सरसफाई र स्वच्छताका गतिविधिहरू संचालन गर्ने ।	खानेपानी तथा सरसफाई डि. कार्यालय, स्थानीय तह		√
	प्रभावित समुदायलाई नेपाल सरकारको स्विकृत मापदण्ड बमोजिम नगद तथा अन्य आवश्यक सहयोग उपलब्ध गराउने ।	जिल्ला विपद् व्यवस्थापन समिति, स्थानीय तह	√	√
	विर्षय क्षेत्रगत निकायहरूको बैठक बस्ने ।	सबै क्षेत्रगत नेतृत्व गर्ने निकायहरू		√
	मरेका पशु चौपायाहरूको व्यवस्थापन गर्ने ।	जिल्ला पशु सेवा कार्यालय	√	√
	प्रतिकार्यका लागि भए गरेका कार्यहरूको अवस्था बारे राष्ट्रिय र प्रदेश आपतकालीन कार्यसंचालन केन्द्र(NEOC/PEOC)मा जाहेरी गर्ने ।	जिल्ला आपतकालीन कार्यसंचालन केन्द्र	√	√
पहिलो हप्ता	मौषम सम्बन्धि जानकारी नियमित रूपमा प्रसारण गर्ने ।	जिल्ला आपतकालीन कार्यसंचालन केन्द्र/एफ.एम रेडियो	√	√
	प्रभावित क्षेत्र तथा समुदायको अवस्था विश्लेषण गरी अस्पताल, स्वास्थ्य केन्द्र, आन्तरिक रूपमा विस्थापितको शिविर, विद्यालयजस्ता आधारभुत क्षेत्रमा विद्यतीय सेवा र सञ्चार सेवा उपलब्ध गराउने ।	नेपाल विद्युत प्राधिकरण कार्यालय, नेपाल टेलिकमको कार्यालय,		√
	जिल्ला विपद् व्यवस्थापन समिति बैठक तथा स्थानीयविपद् व्यवस्थापन समिति बैठक बस्ने ।	प्रमुख जिल्ला अधिकारी/ स्थानीय तह प्रमुख	√	√
	विर्षय क्षेत्रगत निकायहरूको बैठक बस्ने ।	सबै क्षेत्रगत नेतृत्व गर्ने निकायहरू		√
	प्रभावित क्षेत्रमा खासगरी सडकटासन्न समूहका लागि स्वच्छ र सुरक्षित वातावरणको प्रत्याभुति दिने विशेषगरी लडैगिक हिंसा नियन्त्रण गर्ने विशेष ध्यान दिने ।	स्थानीय तह, महिला बालवालीका तथा सामाजिक विकास शाखा		√
	थप आवश्यक पर्ने राहतका लागि समन्वय गरी वितरणको व्यवस्था मिलाउने ।	जिल्ला विपद् व्यवस्थापन समिति		√
	परिवार पुर्न:मिलन कार्यक्रम गर्ने ।	जिल्ला विपद् व्यवस्थापन	√	√

		समिति		
	प्रभावित क्षेत्रको सघन अवलोकन गरी मानवीय कार्यका लागि भएका प्रतिकार्य उद्धार कार्यको अनगुमन र प्रतवदेन तयार गर्ने ।	जिल्ला विपद् व्यवस्थापन समिति		√
	विस्तृत घरधुरी सर्वेक्षण सक्रिय बनाउने ।	नेपाल रेडक्रस सोसाइटी	√	√
	आवश्यकताको आधारमा विपद् <u>लेखाजोखा मार्गदर्शन २०७२</u> अनुसार थप लेखाजोखाका औजारहरुलाई सक्रिय बनाउन(MIRA/CSDA) .	जिल्ला विपद् व्य.स. विषय क्षेत्रगत निकायहरु	√	√
	प्रभावित परिवारको दर्ता गर्ने, प्रभावितको लागि परिचयपत्र उपलब्ध गराउने ।	स्थानीय तह/जिल्ला विपद् व्यवस्थापन समिति		√
	विभिन्न सरुवा रोगहरु सम्बन्धी सचेतना तथा घरदैलो अभियान चलाउने ।	जिल्ला जनस्वास्थ्य कार्यालय/स्थानीय तह स्वास्थ्य शाखा	√	√
	प्रतिकार्यका लागि भए गरेका कार्यहरुको अवस्था बारे राष्ट्रिय र प्रदेश आपतकालीन कार्यसंचालन केन्द्र(NEOC/PEOC)मा जाहेरी गर्ने ।	जिल्ला आपतकालीन कार्यसंचालन केन्द्र	√	√
<b>दोस्रो हप्ता</b>	मौषम सम्बन्धि जानकारी नियमित रुपमा प्रसारण गर्ने ।	जिल्ला आपतकालीन कार्यसंचालन केन्द्र/एफ.एम		√
	जिल्ला विपद् व्यवस्थापन समिति बैठक तथा स्थानीयविपद् व्यवस्थापन समिति बैठक बस्ने ।	प्रमुख जिल्ला अधिकारी/स्थानीय तह प्रमुख		√
	विषय क्षेत्रगत निकायहरुको बैठक बस्ने ।	सबै क्षेत्रगत नेतृत्व गर्ने निकायहरु		√
	थप गैरखाद्य सामग्रीको सेट वितरण र अस्थायी शिबिर व्यवस्थापन गर्ने ।	नेपाल रेडक्रस सोसाइटी/स्थानीय तह		
	प्रभावित क्षेत्र मानवीय कार्यका लागि भएका प्रतिकार्य उद्धार कार्यको अनगुमन र प्रतवदेन तयार गर्ने ।	जिल्ला आपतकालीन कार्यसंचालन केन्द्र		√
	मानवीय कार्यका लागि भएका प्रतिकार्य उद्धार कार्यको अनगुमन र प्रतवदेन तयार गर्ने ।	जि.वि.व्य.स.विषय क्षेत्रगत नेतृत्व गर्ने निकायहरु		√
	भत्किएका संरचनाको मर्मत सम्भार गर्ने ।	आयोजना कां ई.	√	√
	भत्किएका संरचनाको भग्नावशेष हटाउने ।	आयोजना कां ई.	√	√
	पुनःस्थापनाका कार्यलाई अगाडी बढाउने ।	आयोजना कां ई.	√	√
	प्रतिकार्यका लागि भए गरेका कार्यहरुको अवस्था बारे राष्ट्रिय र प्रदेश आपतकालीन कार्यसंचालन केन्द्र(NEOC/PEOC) मा जाहेरी गर्ने ।	जिल्ला आपतकालीन कार्यसंचालन केन्द्र	√	√

अनुसूची १२ : विभिन्न समयको पूर्वानुमान र सम्भाव्यता स्तरको ट्रिगर मेनु

पूर्वानुमान समय)	उच्च सम्भाव्यता	मध्यम सम्भाव्यता	निम्न सम्भाव्यता
सिजनल	सामान्य भन्दा माथि	सामान्य	सामान्य भन्दा कम
१५ दिन	विश्व बाढी सचेतना प्रणाली खतरा स्तरको सम्भाव्यता (>७०%)	विश्व बाढी सचेतना प्रणाली खतरा स्तरको सम्भाव्यता (५०(७०)%	विश्व बाढी सचेतना प्रणाली खतरा स्तरको सम्भाव्यता (<५०%)
१० दिन	विश्व बाढी सचेतना प्रणाली खतरा स्तरको सम्भाव्यता (>७०%) वर्षाको सम्भाव्यता ३०० मिलिमिटर भन्दा बढी (>७०%)	विश्व बाढी सचेतना प्रणाली खतरा स्तरको सम्भाव्यता (५०(७०)% वर्षाको सम्भाव्यता ३०० मिलिमिटर भन्दा बढी (५०(७०)% १५० मिलिमिटर भन्दा बढी ९>७०%	विश्व बाढी सचेतना प्रणाली खतरा स्तरको सम्भाव्यता (<५०%) वर्षाको सम्भाव्यता ३०० मिलिमिटर भन्दा बढी ९<५०% १५० मिलिमिटर भन्दा बढी (५०(७०)%
३ दिन	विश्व बाढी सचेतना प्रणाली खतरा स्तरको सम्भाव्यता (>७०%) क्षेत्रीय एकीकृत बहु(प्रकोप पूर्व सूचना प्रणाली/ जल तथा मौसम विज्ञान विभाग/गणितीय मौसम भविष्यवाणी कुनै पनि दिन २४ घण्टा भित्रको वर्षा>१४० मिलिमिटर ३ दिनको संचित वर्षा >१८० मिलिमिटर	विश्व बाढी सचेतना प्रणाली खतरा स्तरको सम्भाव्यता (५०(७०)% क्षेत्रीय एकीकृत बहु(प्रकोप पूर्व सूचना प्रणाली/ जल तथा मौसम विज्ञान विभाग/गणितीय मौसम भविष्यवाणी कुनै पनि दिन २४ घण्टा भित्रको वर्षा>(६० (१४०) मिलिमिटर ३ दिनको संचित वर्षा >(१४०(१८०) मिलिमिटर	विश्व बाढी सचेतना प्रणाली खतरा स्तरको सम्भाव्यता (<५०%) क्षेत्रीय एकीकृत बहु(प्रकोप पूर्व सूचना प्रणाली/ जल तथा मौसम विज्ञान विभाग/गणितीय मौसम भविष्यवाणी कुनै पनि दिन २४ घण्टा भित्रको वर्षा<६० मिलिमिटर ३ दिनको संचित वर्षा ६० मिलिमिटर
१ दिन	विश्व बाढी सचेतना प्रणाली खतरा स्तरको सम्भाव्यता (>७०%) क्षेत्रीय एकीकृत बहु(प्रकोप पूर्व सूचना प्रणाली/गणितीय मौसम भविष्यवाणी वर्षा ९<१४००मिलिमिटर वर्षा निगरानी	विश्व बाढी सचेतना प्रणाली खतरा स्तरको सम्भाव्यता (५०(७०)% क्षेत्रीय एकीकृत बहु(प्रकोप पूर्व सूचना प्रणाली/ जल तथा मौसम विज्ञान विभाग/ गणितीय मौसम भविष्यवाणी वर्षा>(६०( १४०) मिलिमिटर	विश्व बाढी सचेतना प्रणाली खतरा स्तरको सम्भाव्यता (<५०%) क्षेत्रीय एकीकृत बहु(प्रकोप पूर्व सूचना प्रणाली/ जल तथा मौसम विज्ञान विभाग/ गणितीय मौसम भविष्यवाणी वर्षा ९श्रद्ध६००मिलिमिटर

	<p>&gt;६० मिलिमिटर १ घण्टा  &gt;८० मिलिमिटर ३ घण्टा  &gt;१०० मिलिमिटर ६ घण्टा  &gt;१२० मिलिमिटर १२ घण्टा  &gt;१४० मिलिमिटर २४ घण्टा</p> <p>नदी निगरानी  पानीको सतह सतर्कता स्तरभन्दा माथि र बढिरहेको</p> <p>संभाव्य पूर्वानुमान मोडेल</p> <p>पानीको सतह खतराको स्तरभन्दा माथि तथा बढिरहेको (&gt;७०%)</p>	<p>वर्षा निगरानी  ३०(६० मिलिमिटर १ घण्टा  ६०(८० मिलिमिटर ३ घण्टा  ८०(१०० मिलिमिटर ६ घण्टा  १००(१२० मिलिमिटर १२ घण्टा  १२०(१४० मिलिमिटर २४ घण्टा</p> <p>नदी निगरानी  पानीको सतह &gt; ८ मिटर र बढिरहेको कर्णाली नदी</p> <p>संभाव्य पूर्वानुमान मोडेल  पानीको सतह खतराको स्तरभन्दा कम तथा बढिरहेको (५०(७०)%</p>	<p>वर्षा निगरानी  ९&gt;६०० मिलिमिटर</p> <p>नदी निगरानी  पानीको सतह सामान्य र स्थिर</p> <p>संभाव्य पूर्वानुमान मोडेल  पानीको सतह खतराको स्तरभन्दा कम तथा घटिरहेको (&lt;५०%)</p>
--	--	--	--

जिल्ला विपद् व्यवस्थापन समिति, कालीकोटको निर्णयहरु:

नेपाल सरकार  
मुख्य मन्त्रालय  
कालीकोट

Date: / /  
Page No.

आज मिति २०८१/११/१३ गते प्रमुख जिल्ला अधिकारी श्री नारायण प्रसाद अदरालेको अध्यक्षतामा एवम् तपसिल बमोजिमको उपास्थितिमा विपद् व्यवस्थापन समितिको बैठक तथा देहाय बमोजिमको निर्णय गरियो:

उपास्थिति

श्री नारायण प्रसाद अदराले, पु० जि० १०, जि० पु० ३०  
श्री अनवर शर्मा, २० पु० जि० १०, जिल्ला प्रशासन कार्यालय  
श्री दल बरबुडा, डाङ्ग राने रफु कालिकोट शाखा  
श्री बल पु० अख्योल, सुभाषि, वैजय बलिबोट  
श्री तुलाराम पाण्डे, किडकि नेपाल कालीकोट  
श्री सुशिल खत्री, २० पु० जिल्ला प्रशासन कार्यालय  
श्री कमल धामी, खरिदार .. ..  
श्री इज्जल बरशर्मा, ३० पु० .. ..  
श्री लक्ष्मी पु० पाण्डे, खरिदार .. ..  
श्री हरिनाथ खरिनाथयोगी डाङ्ग .. ..

निर्णयहरु


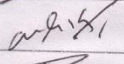



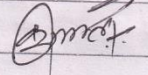
१. कालिकोट जिल्लाको विपद् पूर्व तयारी तथा पुनर्बाधे योजना, २०८२ अद्यावधि गर्ने २० पु० जि० १० श्री अनवर शर्माले अध्यक्षतामा देहाय बमोजिमका सदस्य रहेको समिति गठन गर्ने निर्णय गरियो:

१. अनवर शर्मा (२० पु० जि० १०) - अध्यक्ष
२. दल बरबुडा (I N & Nepal) - सदस्य
३. बल पु० अख्योल (अध्यक्षको कार्य योजना)
४. कमल धामी (खरिदार) - सदस्य
५. इज्जल बरशर्मा (३० पु०)
६. तुलाराम पाण्डे (किडकि)



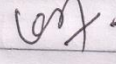
२. गठित समितिले विपद् पूर्व तयारी २०८२ परिमाणमा सहित चेका गर्ने निर्णय गरियो

आज मिति २०८१।१२।१७ गतेका दिन विपद् पुर्वे तयारी तथा पुर्तिकार्य योजना, २०८२, अघावधिबुगरुन गठित समितिको बैठक स०७०जि०प्र० श्री जनबु शर्मको अध्यक्षतामा स्वयं कर्णिल समितिको प्रतिनिधिहरूको उपस्थितिमा कसो देहाय कार्य निष्पत्तीका निम्ति हुन गरीयो।

उपस्थिति:






-  स०७०जि०प्र० श्री जनबु शर्म, जिल्ला प्रशासन कार्यालय
-  सहायक श्री कल प्रसाद शर्मा, नेपाल रेडक्रस सोसाइटी
-  सहायक श्री तुलाराम शर्मा, जिडाँव नेपाल, कालीकोट
-  परियोजना सहायक श्री कल बज्र, INF Nepal
-  क० प्र० श्री उज्वल बज्र, जिल्ला प्रशासन कार्यालय
-  स्वरिकर श्री कुमल धर्मि, जिल्ला प्रशासन कार्यालय

आमन्त्रित

-  पु० जि० प्र० श्री, नारायण पु० शर्मा, जिल्ला प्रशासन
-  ना० सु० श्री सुजित शर्मा, जिल्ला प्रशासन कार्यालय
-  वित्त प्रमुख श्री चवन शर्मा, INF Nepal कालीकोट

निर्णय हुनु:

१, कालीकोट जिल्ला स्थित नौ वटै स्थानीय तहहरूबाट प्राप्त विपद् व्यवस्थापन सम्बन्धी विवरणहरू अघावधिबुगरुन तथा सुशोधन गरी जिल्ला विपद् व्यवस्थापन समितिमा थप छलफल गरी परिचित गर्ने प्रयोजनका लागि जिल्ला विपद् व्यवस्थापन समितिका अध्यक्ष स्वयं कालीकोट जिल्लाका प्रमुख जिल्ला अधिकारी समक्ष पेश गर्ने निर्णय गरियो।

अनुसूची १३: प्रारम्भिक द्रुत लेखाजोखा फाराम(IRA)



नेपाल सरकार

गृह मन्त्रालय

प्रारम्भिक द्रुत लेखाजोखा फाराम(Initial Rapid Assessment, IRA)

१. घटनास्थलको जानकारी

प्रदेशको नाम :	जिल्लाको नाम :	गाउँ/नगरपालिकाको नाम :
वडा नम्बर :	सूचना संकलन मिति :	गते/महिना/साल :

२. घटनास्थलको वस्तुस्थिति

विपद्को प्रकार	घटना घटेको मिति	घटना घटेको समय
मौसमको वर्तमान अवस्था कस्तो छ ?		<input type="checkbox"/> सामान्य <input type="checkbox"/> प्रतिकूल
सदरमुकामबाट अनुमानित दुरी		

मृतक संख्या	नेपत्ता संख्या	घाइते संख्या	जम्मा प्रभावित (अनुमानित घरधुरी संख्या) :	जम्मा विस्थापित (अनुमानित घरधुरी संख्या) :
महिला :	महिला :	महिला :		
पुरुष :	पुरुष :	पुरुष :		
बालबालिका :	बालबालिका :	बालबालिका :		
अन्य :	अन्य :	अन्य :		
जम्मा :	जम्मा :	जम्मा :		

खोज तथा उद्धारको अवस्था	<input type="checkbox"/> भइरहेको <input type="checkbox"/> नभएको <input type="checkbox"/> उद्धार संख्या
विस्थापितहरू हाल बसिरहेको ठाँउ/संरचना	<input type="checkbox"/> विद्यालय: संख्या ..... <input type="checkbox"/> सार्वजनिक भवन संख्या ..... <input type="checkbox"/> सडक छेउ संख्या ..... <input type="checkbox"/> वनक्षेत्र: संख्या ..... <input type="checkbox"/> आफन्त/छिमेकी: संख्या .... <input type="checkbox"/> अन्य (उल्लेख गर्ने) संख्या .....

अहिले प्रभावित स्थानसम्म आवत-जावतको अवस्था	<input type="checkbox"/> ठिक छ <input type="checkbox"/> कठिन छ <input type="checkbox"/> बन्द छ	सामान्य अवस्थामा यातायात सेवाको पहुँच <input type="checkbox"/> छ <input type="checkbox"/> छैन	सवारी साधन/यातायात सेवा	<input type="checkbox"/> अवरुद्ध भएको <input type="checkbox"/> अवरुद्ध नभएको
नजिकै चालु हेलीप्याडको अवस्था				
<input type="checkbox"/> चालु <input type="checkbox"/> अवरुद्ध <input type="checkbox"/> छैन				

संचार सेवा	<input type="checkbox"/> अवरुद्ध भएको <input type="checkbox"/> अवरुद्ध नभएको
विद्युत सेवा उपलब्धता	<input type="checkbox"/> अवरुद्ध भएको <input type="checkbox"/> अवरुद्ध नभएको
प्रभावित परिवारको संचित खाद्य सामग्री	<input type="checkbox"/> क्षति भएको (घरघुरी संख्या .....) <input type="checkbox"/> क्षति नभएको (घरघुरी संख्या ..... )
स्वास्थ्य सेवा	<input type="checkbox"/> सञ्चालनमा भएको (संख्या .....) <input type="checkbox"/> सञ्चालनमा नभएको (संख्या.....) तत्काल उपचारका लागि स्थानान्तरण गर्नुपर्ने भएमा, संख्या: .....
सञ्चालित स्वास्थ्य सेवाको लागि आवश्यक औषधी	<input type="checkbox"/> उपलब्ध छ <input type="checkbox"/> उपलब्ध छैन
बिद्यालय	<input type="checkbox"/> सञ्चालनमा भएको (संख्या) <input type="checkbox"/> सञ्चालनमा नभएको (संख्या) प्रभावित विद्यार्थीहरुको संख्या .....
खानेपानीको आपूर्ती	<input type="checkbox"/> सुचारु (पर्याप्त) (संख्या: ...) <input type="checkbox"/> अपरिपार्त (संख्या: ...) प्रभावित घरघुरी संख्या: ...
<b>भौतिक संरचना</b>	
निजी घर	<input type="checkbox"/> पूर्ण क्षति (संख्या .....) <input type="checkbox"/> आंशिक क्षति (संख्या ..... )

सरकारी कार्यालय / भवन	<input type="checkbox"/> पूर्ण क्षति (संख्या .....) <input type="checkbox"/> आंशिक क्षति (संख्या ..... )
सामुदायिक भवन	<input type="checkbox"/> पूर्ण क्षति (संख्या .....) <input type="checkbox"/> आंशिक क्षति (संख्या ..... )
कृषि बालीको क्षति	<input type="checkbox"/> क्षति (अनुमानित क्षेत्रफल ..... (बिघा / रोपनी
पशु चौपाया क्षति	<input type="checkbox"/> (अनुमानित संख्या..... )
पंक्षी क्षति	<input type="checkbox"/> (अनुमानित संख्या..... )
अन्य क्षति	<input type="checkbox"/> पूर्ण क्षति (संख्या .....) <input type="checkbox"/> आंशिक क्षति (संख्या ..... )

फोहोरमैला व्यवस्थापनको अवस्था कस्तो छ ?	<input type="checkbox"/> सामान्य छ <input type="checkbox"/> महामारीको संभावना छ
शौचालयको व्यवस्था छ ?	<input type="checkbox"/> सामान्य <input type="checkbox"/> थप व्यवस्था गर्नुपर्छ (घरघुरी संख्या ..... )

विशेष आवश्यकता (Special Requirement) भएका प्रभावितहरुको अनुमानित संख्या	
गर्भवती तथा सुत्केरी महिलाहरुको लागि आवश्यक सामग्रीहरु (मर्यादा सामग्री (Dignity kit) अन्य सेवा आवश्यक.....	<input type="checkbox"/> आवश्यक भएको <input type="checkbox"/> आवश्यक नभएको आवश्यक भए अनुमानित संख्या.....
५ वर्ष सम्मका बालबालिकाको लागि आवश्यक पौष्टिक आहारा तथा सामग्रीहरु	<input type="checkbox"/> आवश्यक भएको <input type="checkbox"/> आवश्यक नभएको आवश्यक भए अनुमानित संख्या.....
५ वर्ष भन्दा माथिका बालबालिकाको लागि आवश्यक सामग्रीहरु - (जस्तै शैक्षिक तथा बालमैत्री स्थल (Child friendly space)	<input type="checkbox"/> आवश्यक भएको <input type="checkbox"/> आवश्यक नभएको आवश्यक भए अनुमानित संख्या.....
ज्येष्ठ नागरिकहरुका लागि आवश्यक सहयोग	<input type="checkbox"/> आवश्यक भएको <input type="checkbox"/> आवश्यक नभएको आवश्यक भए अनुमानित संख्या.....
अपांगता भएकाहरुका लागि आवश्यक सहयोग	<input type="checkbox"/> आवश्यक भएको <input type="checkbox"/> आवश्यक नभएको आवश्यक भए अनुमानित संख्या.....
असहाय/अशक्त विरामीको संख्या:	.....

### ३. हालसम्म भएको राहत वितरणको अवस्था

राहत वितरण गर्ने तह/ संघ-संस्था / निकायको नाम :	
राहत वितरण गरिएका सामग्रीहरुको नाम र परिमाण (पाल, त्रिपाल, चामल, कपडा, भाडाकुडा आदि)	
नगद/राहत वितरण गर्ने तह/संघ-संस्था/निकायको नाम :	
राहत (नगद/राहत सामग्री) पाउने परिवार संख्या :	
राहत (नगद/राहत सामग्री) नपाएका प्रभावित परिवार संख्या :	

## ४. तत्काल गर्नुपर्ने

स्थानान्तरण गर्न	<input type="checkbox"/> आवश्यक पर्ने संख्या ..... <input type="checkbox"/> आवश्यक नपर्ने संख्या .....	
खाद्यतथा गैरखाद्य सामग्री	<input type="checkbox"/> परिवार (Family) टेन्ट संख्या..... <input type="checkbox"/> त्रिपाल संख्या ..... <input type="checkbox"/> गुन्द्री (म्याट्रेस) संख्या..... <input type="checkbox"/> कम्बल संख्या..... <input type="checkbox"/> कपडा संख्या..... <input type="checkbox"/> भाडाकुँडा संख्या..... <input type="checkbox"/> तयारी खाना (दालमोठ, चिउरा, भुजा, चाउचाउ, विस्कुट कति जना)	<input type="checkbox"/> खाद्यान्न (दाल,चामल,नून, तेल) परिमाण..... कति जना <input type="checkbox"/> पिउने पानी..... <input type="checkbox"/> अन्य.....
प्रभावित क्षेत्रमा कुनै अवाञ्छित गतिविधि	<input type="checkbox"/> भएको <input type="checkbox"/> नभएको <input type="checkbox"/> भए प्रभावित व्यक्तिको अनुमानित संख्या	
लौहिक हिंसा, यौन हिंसा	<input type="checkbox"/> भएको <input type="checkbox"/> नभएको <input type="checkbox"/> भए प्रभावित व्यक्तिको अनुमानित संख्या	
चोरी, लुटपाट)	<input type="checkbox"/> भएको <input type="checkbox"/> नभएको <input type="checkbox"/> भए प्रभावित व्यक्तिको अनुमानित संख्या	
राहतका लागि नगद सहयोग गर्न उपयुक्त अवस्था	<input type="checkbox"/> छ <input type="checkbox"/> छैन	

## ५. सूचना संकलनहरुको विवरण

क्र.सं.	नाम थर :	पद/संस्था :	सम्पर्क नम्बर :	सूचना संकलन गरेको समयावधि (मिति र समय)	हस्ताक्षर
१.	टाली प्रमुख				
२.	सदस्य				
३.	सदस्य				
४	सदस्य				

## ६ टोलीको थप observation

## ७. फारम भर्दा ध्यान दिनुपर्ने कुराहरु

१. एउटा घटना/बडाको लागि एउटा लेखाजोखा फारमको प्रयोग गरिने छ ।
२. विपद् भएको २४ घण्टा भित्र स्थानिय तह, सम्बन्धित बडा तथा नगरपालिका प्रतिनिधि, नेपाल प्रहरी तथा स्थानीय रेडक्रसका प्रतिनिधि रहेको (लेखाजोखा) टोलीले फारम भर्नुपर्ने छ ।
३. टोलीले प्रभावित क्षेत्रको अवलोकन गरी सकेसम्म प्राथमिक सूचना संकलन गर्नुपर्ने छ । द्वितीय सूचनाका लागि घटनाका जानकारसंग अन्तरवार्ता लिइ सूचना संकलन गर्नुपर्ने छ । यस टोलीमा तालिम प्राप्त सदस्य, स्वयंसेवक समावेश समेत गरिन सक्नेछ ।
४. प्राप्त सूचनामा द्विविधा भएमा टोलीले छलफल गरी अवस्थाका आधारमा अनुमानित विवरण फारममा भर्नुपर्ने छ ।
५. माथि उल्लिखित विकल्प बाहेक अन्य कुरा भर्नुपर्ने भए टोलीले भर्न सक्ने छ ।

## सन्दर्भ सामग्रीहरु :

- कालीकोट जिल्ला विपद् पूर्वतयारी तथा प्रतिकार्य योजनाको छैटौं अद्यावधिक २०८० कालीकोट : जिल्ला विपद् व्यवस्थापन समिति ।
- नेपाल सरकार (२०७४), विपद् जोखिम न्यूनीकरण तथा व्यवस्थापन ऐन २०७४ ( प्रथम संसोधन)
- विपद् पूर्वतयारी तथा प्रतिकार्य योजना तर्जुमा मार्गदर्शन, २०६७ संसोधन २०७६
- राष्ट्रिय विपद् प्रतिकार्य कार्य ढाँचा २०७० ( प्रथम संसोधन २०७५)
- स्थानीयसरकार संचालन ऐन २०७४
- प्रदेश विपद् व्यवस्थापन योजना (२०२०-२०३० (मस्यौदा)
- स्थानीय तहको प्रकोप, संकटासन्नता समुदाय तथा क्षमता आँकलन फर्मेट

समाप्त